



# RECHERCHES MULTIDISCIPLINAIRES ET COLLABORATIVES : ÉTUDE DE CAS SUR LES RISQUES CÔTIERS

Auteure : Félicie Hazard.

Comité scientifique porteur de l'étude : Alix Levain, Nicolas Le Dantec, Manuelle Philippe et Jean-Pierre Le Bourhis.

Mars 2026





## **VOLET 3 : APPRÉHENSIONS ET COMPRÉHENSION DES RISQUES CÔTIERS PAR LES COMMUNAUTÉS LITORALES EXPOSÉES**

---

La place des risques côtiers dans la presse  
quotidienne régionale : l'émergence d'un  
problème public ?

MARS 2026.



# RÉSUMÉ



Ce document de synthèse reprend les principaux éléments d'une analyse de la presse quotidienne régionale à travers l'examen des publications des deux principaux titres de presse en Bretagne : *Ouest-France* et *Le Télégramme* sur une période allant de 2017 à 2025. L'objectif est d'interroger la place des risques côtiers dans l'espace médiatique local à travers l'étude d'un corpus de textes et à partir de méthodes quantitatives et qualitatives. L'étude détaillée de ce corpus permet de documenter la mise en questionnement public d'un phénomène pouvant toucher localement divers sites du territoire étudié. Les principaux

résultats sont la place croissante accordée à la thématique des risques côtiers dans l'espace médiatique régional ainsi que la priorité donnée à un cadrage technique faisant des risques côtiers une dimension de l'aménagement du territoire. De ce fait, l'analyse témoigne à la fois d'une visibilité très faible des populations concernées dont la parole n'est pas ou peu relayée dans la presse quotidienne régionale, ainsi qu'une visibilité très faible d'une forme de concernement de la société civile pour les risques côtiers.

# TABLE DES MATIÈRES

<u>PRÉAMBULE : ÉTUDE DE CAS SUR LES RISQUES CÔTIERS.....</u>	<u>P.4</u>
<u>INTRODUCTION.....</u>	<u>P.5</u>
<u>OBJECTIFS ET HYPOTHÈSES.....</u>	<u>P.5</u>
<u>LA PRESSE QUOTIDIENNE RÉGIONALE.....</u>	<u>P.7</u>
<u>MÉTHODE.....</u>	<u>P.8</u>
<u>DESCRIPTION DU CORPUS.....</u>	<u>P.10</u>
<u>PREMIÈRE PARTIE : ANALYSE STATISTIQUE DES DONNÉES TEXTUELLES.....</u>	<u>P.14</u>
<u>CORPUS COMPLET ANALYSE STATISTIQUE DES DONNÉES TEXTUELLES.....</u>	<u>P.15</u>
<u>CLASSIFICATION DESCENDANTE HIÉRARCHIQUE.....</u>	<u>P.16</u>
<u>ANALYSE FACTORIELLE DE CORRESPONDANCE.....</u>	<u>P.22</u>
<u>ANALYSE DE SIMILITUDE.....</u>	<u>P.24</u>
<u>CORPUS RESTREINT ANALYSE STATISTIQUE DES DONNÉES TEXTUELLES.....</u>	<u>P.25</u>
<u>CLASSIFICATION DESCENDANTE HIÉRARCHIQUE.....</u>	<u>P.26</u>
<u>ANALYSE FACTORIELLE DE CORRESPONDANCE.....</u>	<u>P.28</u>
<u>ANALYSE DE SIMILITUDE.....</u>	<u>P.29</u>
<u>CONCLUSION DE LA PREMIÈRE PARTIE.....</u>	<u>P.30</u>
<u>DEUXIÈME PARTIE : MISE EN DISCUSSION.....</u>	<u>P.31</u>
<u>LES RISQUES CÔTIERS DANS LA PQR : LA CONSTRUCTION D'UN PROBLÈME PUBLIC ?.....</u>	<u>P.32</u>
<u>LIMITES.....</u>	<u>P.35</u>
<u>CONCLUSION.....</u>	<u>P.36</u>
<u>LISTE DES FIGURES ET ILLUSTRATIONS.....</u>	<u>P.37</u>
<u>LISTE DES GRAPHIQUES ET TABLEAUX.....</u>	<u>P.38</u>
<u>BIBLIOGRAPHIE.....</u>	<u>P.39</u>



# PRÉAMBULE : ÉTUDE DE CAS SUR LES RISQUES CÔTIERS

L'étude de cas sur les risques côtiers, portée par le Living Lab GLAZ (hébergé par la MSHB, Rennes), poursuit l'ambition de mener une réflexion à l'échelle de la région Bretagne sur un objet de recherche permettant d'explorer une forme particulière d'interactions entre environnement et société à plusieurs échelles et par l'examen de plusieurs composantes. Une des hypothèses qui sous-tend ce travail est que les risques côtiers sont un thème émergent dont la circulation et la problématisation ne sont pas stabilisées. S'intéresser à la mise en circulation de la thématique des risques côtiers au sein de la presse quotidienne régionale apparaît comme l'un des moyens de questionner la prise en compte croissante, par des acteurs et actrices multiples, des risques côtiers tout en

répondant à l'exigence de comprendre la place qu'occupent ces enjeux au sein d'une société donnée.

Cette synthèse propose des éléments d'analyse de la presse quotidienne régionale (PQR) sur une période et un espace déterminés. À ce titre, ce travail répond à plusieurs objectifs : nourrir la compréhension de la diffusion d'une thématique déterminée, les risques côtiers, à une échelle régionale, mais également servir de ressource informative permettant de renseigner sur les dynamiques observables à l'échelle de la région et les acteurs et actrices mobilisés sur la question des risques côtiers.



# INTRODUCTION

## OBJECTIFS ET HYPOTHESES

### LES RISQUES CÔTIERS

Les risques dits « naturels » se définissent au croisement entre aléa(s) et enjeu(x) : les risques côtiers désignent la manière dont des aléas de submersion, érosion et/ou d'avancée dunaire affectent « ce que l'on a à perdre » (bâti, infrastructures, etc.). L'approche systémique (Meur-Férec, *et al.* 2020) des bouleversements côtiers tend à proposer une définition plus large des risques en pensant les aléas d'érosion et de submersion sans les dissocier de leur inscription dans un socio-écosystème donné. Cette approche se décline dans l'articulation entre quatre dimensions interdépendantes : les risques comme produit des aléas et des enjeux ne caractérisent pas encore une vulnérabilité systémique ; celle-ci se conjugue également avec la gestion des risques et les représentations sociales qu'ils suscitent. Si ces phénomènes ne sont pas provoqués par le changement climatique, l'élévation du niveau moyen de la mer et les effets en cascade du changement climatique sur les océans les renforcent (GIEC 2019). L'accélération de ces phénomènes sous le prisme du changement climatique participe ainsi d'une visibilité nouvelle des risques côtiers qui contribue également à les charger de sens nouveaux. Dès lors, ce qu'une approche systémique de ces phénomènes permet de mettre en lumière c'est le fait que les risques côtiers ne se comprennent pas sans interroger les structures sociales et matérielles qu'ils affectent et les conditions de possibilité de leur prise en charge.

### OBJECTIFS

L'objectif premier de l'étude dont cette synthèse rend compte est d'interroger **la place des risques côtiers dans l'espace médiatique local** à travers l'étude d'un corpus de

texte issu des deux principaux titres de presse quotidienne régionale :

- *Le Télégramme* (propriété du groupe Télégramme détenu par la famille Coudurier).
- *Ouest France* (propriété de la Société Ouest France détenue par l'[Association pour le soutien des principes de la démocratie humaniste](#) (ASPDH))

L'étude détaillée de ce corpus permet de documenter **la mise en questionnement public** d'un phénomène pouvant toucher localement divers sites du territoire étudié (la région Bretagne dans ses limites administratives) et trouvant des échos dans une actualité nationale et internationale (changement climatique et conséquences pour les littoraux). La presse peut en effet apparaître comme lieu privilégié à la fois de mise en discours, de constitution d'un problème en problème public et/ou de visibilité. L'analyse doit permettre de décrire le cadrage médiatique de la thématique des risques côtiers par la presse quotidienne régionale dans un temps déterminé, en se rendant sensible aux effets liés à la distribution et à l'accès à la parole des personnes interrogées, ainsi qu'aux variations dans le temps de la place de la thématique dans la PQR. Le terme cadrage doit être entendu ici dans une perspective assez large comme une construction de sens par les choix à la fois de l'information traitée, de la manière dont elle est abordée, de la présentation qui en est faite, ainsi que du vocabulaire permettant de la décrire (Lemarié-Saulnier, 2016).



# INTRODUCTION

## OBJECTIFS ET HYPOTHESES

---

L'objectif poursuivi par la démarche d'analyse de la presse régionale est **d'identifier les événements** ayant fait l'objet d'une couverture médiatique ainsi que **les conditions** à travers lesquelles cette médiatisation a pu se faire. L'analyse de presse doit permettre de comprendre la structuration médiatique d'un sujet déterminé. Il s'agit de donner des informations sur **les conditions d'énonciation, du porter à connaissance et de la circulation de la thématique des risques côtiers**, et en retour, de caractériser la manière dont elle peut être façonnée dans le débat public (Comby *et al*, 2011). Ainsi, par la mise en relief de certains éléments clés, comme des mots, des expressions, des images, etc., les médias et en l'occurrence la presse quotidienne régionale participent à la construction de sens entourant ces éléments qu'ils rapportent lors de la médiatisation du quotidien (Lemarier-Saulnier, 2016) : c'est à déplier ces constructions de sens que l'analyse proposée ici se consacre.

La présence des risques côtiers dans l'espace médiatique régional a fait l'objet d'un travail appliqué à la région Bretagne dont l'objectif principal est de déterminer les effets de la tempête Xynthia sur le traitement médiatique de la thématique. Ce travail, porté par la chercheuse Nathalie Krien conclut à un tournant dans les articles traitant des risques côtiers depuis Xynthia : après la tempête **ce qui domine est largement les mesures de protection et de prévention plutôt que la description d'un phénomène** (Krien, et Guillou, 2014).

### HYPOTHÈSES

- Les risques côtiers sont des sujets de préoccupation croissants dans l'espace médiatique régional.
- Les risques côtiers sont présents dans l'espace médiatique local sous la forme dominante d'un problème public impliquant des solutions techniques.
- La presse quotidienne régionale est le relais d'un discours sur les phénomènes qualifiés de risques côtiers sous deux cadrages majoritaires (scientifique et technique) via notamment la médiatisation de moments de construction du problème et de visibilisation pour les habitantes et habitants d'un territoire (réunion publique, conseil municipal, etc.).



# INTRODUCTION

## LA PRESSE QUOTIDIENNE RÉGIONALE

### LA PRESSE QUOTIDIENNE RÉGIONALE EN BRETAGNE

En Bretagne le taux de pénétration de la presse quotidienne régionale compte comme l'un des plus élevés de France (Courcelle, 2003). Impossible pour autant de définir les conséquences et l'impact de la diffusion et du cadrage médiatique opéré par la presse. Si la presse fonctionne comme un « miroir des représentations locales tout en les façonnant » (Comby, *et al.* 2011) l'ampleur de la pénétration du discours médiatique au sein d'une société donnée ne se résume pas aux chiffres de médiamétrie permettant de mesurer le lectorat d'un journal déterminé. La question du rôle de la presse, qu'elle se fasse le relais de tendances construites dans une société donnée, émanant de dynamiques sociales internes ou qu'elle structure et construise le débat public, n'est pas au cœur de ce travail. L'analyse proposée tient une position médiane qui consiste à aborder la PQR comme un acteur de la mise en circulation et de la construction d'un « problème public » (Neveu, 2017) sans surestimer pour autant l'impact du cadrage médiatique sur la réception et la mise en circulation des phénomènes dont il est question.

### PRÉSENTATION DES JOURNAUX DE PQR

La presse quotidienne régionale se répartit en Bretagne en 2025 entre deux principaux journaux concurrents : *Ouest-France* et *Le Télégramme*. Ils ont tous deux été créés à la Libération, le 7 août 1944 pour *Ouest-France* sur une refonte de *L'Ouest-Éclair*, et le 18 septembre 1944 pour *Le Télégramme* qui remplace *La Dépêche de Brest*. Ces deux journaux ont réussi à s'imposer petit à petit dans le paysage médiatique local par le rachat des autres quotidiens.

- **Ouest-France**

Fort de ses plus de 20 millions de lecteurs et lectrices (ACPM), le journal se présente comme « le 1<sup>er</sup> quotidien francophone au monde » (Source : [Ouest-France](#)). Selon Courcelle (2003) la ligne éditoriale de *Ouest-France* peut-être décrite comme proche du parti démocrate-chrétien, ce qui fait du quotidien un journal souvent perçu comme de centre droit. Le journal est édité à Rennes et vendu dans les régions de l'Ouest de la France et à Paris. Édité par le groupe SIPA Ouest-France est propriété de l'Association pour le soutien des principes de la démocratie humaniste contrôlé par la famille Hutin.

- **Le Télégramme**

Le Télégramme est un quotidien régional dont la sensibilité est proche du centre gauche laïque (Courcelle, 2003) dont le surnom de « quotidien bas-breton » illustre une implantation très forte dans le Finistère. En 2022, il se plaçait au troisième rang de la presse quotidienne française (ACPM), presses régionale et nationale confondues, par sa diffusion imprimée. Sa diffusion payée est de 161 277 exemplaires vendus chaque jour en moyenne pour l'année 2024 (ACPM). Le Télégramme appartient au Groupe Télégramme.



# INTRODUCTION

## MÉTHODE

### CONSTRUCTION DES CORPUS

Les articles ont été identifiés via l'interface *Europresse*, qui est une base de données rassemblant des milliers de sources de presse et d'information (nationale, régionale, magazines et presse spécialisée, internationale, presse web et blogs, biographies) et jusqu'à plusieurs décennies d'archives selon les publications. La plateforme est dotée d'un moteur de recherche sur lequel les requêtes ont été faites à travers les termes : « risques côtiers » ou « érosion », « submersion ». Le choix d'associer les termes « érosion » et « submersion » vise à limiter le nombre d'occurrences ne concernant pas directement les littoraux. Le corpus à analyser a été construit à partir de bornes temporelles prenant pour repère la réforme de la compétence « Gestion des milieux aquatiques et prévention des inondations (GEMAPI) » (2018) qui confie aux intercommunalités des compétences auparavant morcelées par les lois de décentralisation (n° 2014-58 du 27 janvier 2014 et n° 2015-991 du 7 août 2015). La priorité est ainsi donnée à l'institutionnalisation des risques dans la mesure où la Bretagne, contrairement à la région Loire-Atlantique frappée de plein fouet par la tempête Xynthia en 2010, n'a pas connu de catastrophe de référence susceptible de constituer un repère dans la mémoire collective. Les articles ne concernant pas la région Bretagne ont été exclus à l'exception d'articles plus généraux situés à une échelle nationale ou internationale portant sur la thématique.

À partir de cette base de données plusieurs traitements ont été effectués. Ces

corpus ont été formatés pour pouvoir être lus par le logiciel IRaMuTeQ, Version 0.6 alpha 3 (Ratinaud, 2012 ou Ratinaud et Dejean, 2009). Un nettoyage a été effectué afin de distinguer deux corpus : **un corpus complet** retenant tous les articles mentionnant les risques côtiers et **un corpus restreint** aux articles dont l'objet concerne directement et principalement la thématique. À titre d'exemple, un article consacré à un compte rendu de conseil municipal dont l'un des points abordés est les risques côtiers figurera dans le corpus complet et sera supprimé du corpus restreint. Cette distinction doit permettre de rendre visible le traitement spécifique accordé aux risques côtiers tout en situant la thématique au regard de problèmes publics plus larges.

L'analyse se divise en deux parties complémentaires ; une première consiste à pratiquer une analyse statistique des énoncés grâce au logiciel IRaMuTeQ qui dégage des **réurrences et des relations entre les termes composant un ensemble textuel**. Cette procédure est complétée par une approche davantage qualitative, discursive, à travers la lecture des articles. Cette seconde partie poursuit un objectif complémentaire en se focalisant sur la distribution de la parole et les effets de sens induits par la visibilisation et l'invisibilisation de différents acteurs et actrices, ce que les analyses statistiques proposées par le logiciel peuvent contribuer à laisser dans l'ombre. Cette seconde partie est construite comme une mise en discussion dont les perspectives soulevées n'épuisent cependant pas la richesse des matériaux collectés.



# INTRODUCTION

## MÉTHODE

### TRAITEMENT DES DONNÉES : ANALYSE LEXICOMÉTRIQUE

Le traitement des deux corpus avec le logiciel IRaMuTeQ a été réalisé à l'aide de trois méthodes d'analyses statistiques : la Classification Descendante Hiérarchique (CDH), l'Analyse Factorielle des Correspondances (AFC) et l'Analyse des Similitudes (ADS). La CDH et l'AFC travaillent à la distinction des champs lexicaux qui composent un corpus, tandis que l'ADS permet de mettre en lumière les connexités des éléments lexicaux d'un ensemble textuel.

#### • CDH

La CDH commence par diviser le corpus et identifie des classes de mots statistiquement indépendantes. Ces classes sont interprétables grâce à leurs profils, caractérisés par des formes spécifiques corrélées entre elles (Salone, 2013). La CDH résume ces informations dans un dendrogramme.

#### • AFC

L'AFC, basée sur des calculs d'inertie du nuage de mots du corpus, met en évidence les oppositions ou rapprochements. Elle détermine des facteurs (espaces propres de la matrice d'inertie) sur lesquels les formes se répartissent : « l'idée d'appartenance à une classe est ainsi remplacée par celle de distance à un axe d'inertie » (Salone, 2013). Les AFC présentées ici sont réalisées après lemmatisation et sont doubles. Leurs représentations graphiques du nuage de points sont bidimensionnelles, dans l'hyperplan défini par les deux premiers facteurs.

#### • ADS

L'ADS, quant à elle, envisage les corpus de manière différente. L'approche est plus locale, reposant sur les propriétés de connexité du corpus. Elle aboutit à une représentation graphique en arbre (maximal valué et connexe), où les nœuds sont les formes, et où il est possible de faire apparaître des communautés lexicales. Cet algorithme renforce les relations de voisinage entre les formes. L'ADS est une technique basée sur la théorie des graphes, visant à étudier la proximité et les relations entre les éléments d'un ensemble sous forme d'arbres maximum : le nombre de liens entre deux éléments évolue « comme le carré du nombre de sommets » (Flament et Rouquette, 2003). L'ADS cherche à réduire le nombre de ces liens pour obtenir un « graphe connexe et sans cycle » (Degenne et Vergès, 1973). L'objectif est d'obtenir l'arbre le plus simple possible, représentant les liens de similitude les plus explicites. Ainsi, ce ne sont pas les cooccurrences les plus fréquentes qui sont mises en avant, mais celles qui se distinguent le plus d'une répartition aléatoire (Salone 2013).

### TRAITEMENT DES DONNÉES : ANALYSE QUALITATIVE

La seconde phase d'analyse a consisté en une lecture des articles privilégiant une attention aux éléments de discours rapportés : chaque article a été catégorisé en l'associant à une forme spécifique (entretien, reportage, compte-rendu d'événement, etc.). L'objectif est également de se rendre attentif à la distribution de la parole (verbatim, présentation des personnes interrogées, processus de légitimation de la parole rapportée, etc.).



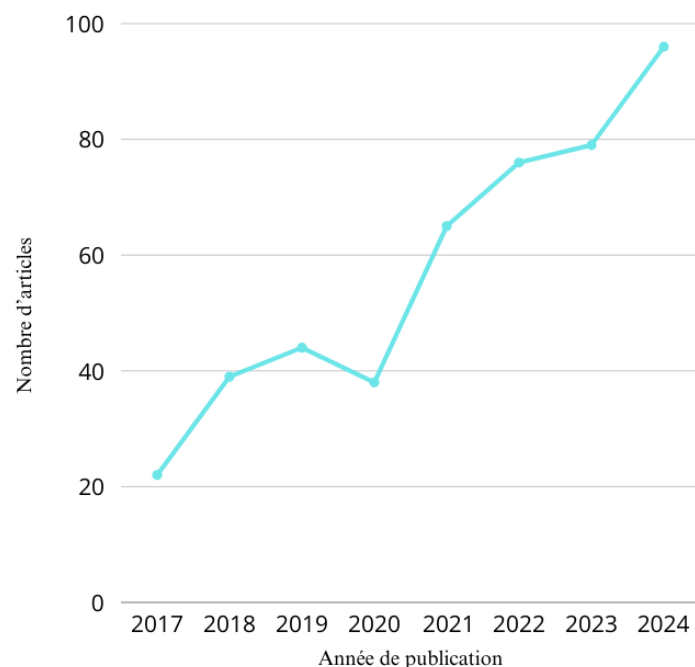
# INTRODUCTION

## DESCRIPTION DU CORPUS

### DONNÉES DESCRIPTIVES

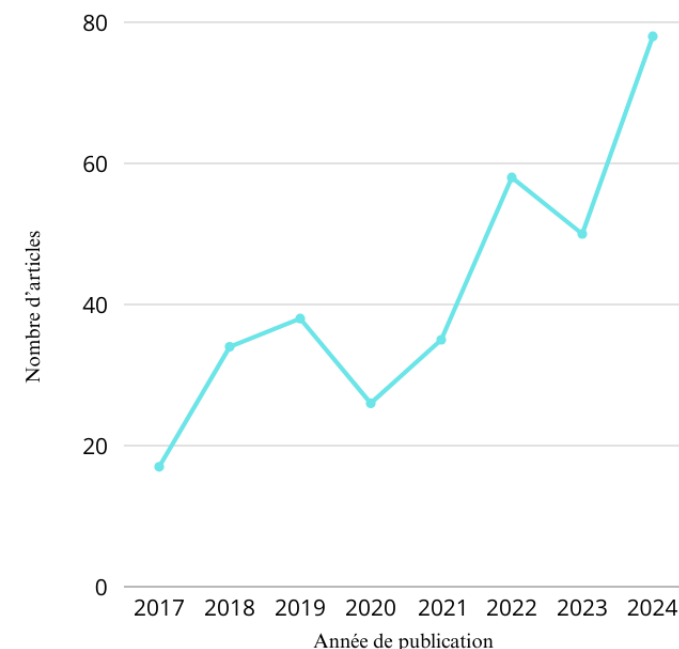
Le corpus complet obtenu (n=483) laisse une courte majorité au quotidien *Ouest-France*. Le corpus restreint (n=351) est constitué de 200 articles pour *Ouest-France* et 151 pour *Le Télégramme*. Les graphiques ci-contre permettent de représenter la gradation à l'œuvre sur la période étudiée en termes de volumes d'articles concernés. La représentation graphique exclut l'année 2025 en cours. La comparaison des deux courbes permet de faire ressortir un même creux en 2020 qui peut s'expliquer en partie par la crise de Covid-19 et les mesures institutionnelles qui ont suivi l'évolution de la maladie (confinements, restrictions de déplacements, etc.). La différence notable qui distingue les deux courbes réside dans un nombre d'articles plus faible observé pour notre corpus restreint à la fin de l'année 2023 et au début de l'année 2024 qui ne concerne pas l'échantillon total.

Données descriptives corpus complet : répartition par année de publication



Graphique 1. Répartition des articles corpus complet

Données descriptives corpus restreint : répartition par années de publication



Graphique 2. Répartition des articles corpus restreint

# INTRODUCTION

## DESCRIPTION DU CORPUS

L'augmentation nette de la présence des risques côtiers dans la PQR est visible à la fois dans le corpus restreint et dans notre échantillon total. Plusieurs hypothèses peuvent expliquer cette place croissante des risques côtiers dans la PQR. D'une part, nous pouvons formuler l'hypothèse selon laquelle cette forte croissance tient en partie à une médiatisation de plus en plus importante du changement climatique. Dans cette perspective, **les risques côtiers apparaissent comme l'une des formes de cadrage local des effets du changement climatique dans la mesure où la matérialité des changements climatiques sur les territoires littoraux est prioritairement associé à l'élévation du niveau de la mer.** D'autre part, l'institutionnalisation de la lutte contre les risques côtiers et contre le changement climatique qui est particulièrement à l'œuvre depuis la tempête Xynthia et ses conséquences meurtrières contribuent à une visibilité nouvelle des enjeux. Ainsi, la presse joue

un rôle d'information et d'accompagnement de l'action publique. Dans cette perspective la lutte contre le changement climatique et désormais les politiques d'anticipation et d'atténuation de ses effets se mêle avec la prise en charge par les pouvoirs publics de mesures visant à anticiper et lutter contre les risques côtiers.

**Légendes des illustrations**  
Les illustrations ont pour but de donner un aperçu de la place des articles au sein des pages de journaux. Si elles permettent de situer la place de la thématique des risques côtiers dans l'économie de la mise en page des articles des journaux étudiés elles ont un rôle illustratif et ne font pas l'objet d'une analyse approfondie.

*Illustration 1* : article de page de couverture sur le travail des scientifiques de l'Observatoire citoyen du littoral morbihanais (OCLM), à la fois sur le suivi du trait de côte à l'aide d'instruments, et via le dispositif participatif *coastsnap*. Les scientifiques sont cités ainsi que les responsables des services locaux de prévention des risques.

**Le Télégramme**  
Mercredi 3 janvier 2024 / www.letelegramme.fr / Tél. 09.69.36.05.29

**GOLFE DU MORBIHAN**  
Ce que les tempêtes ont révélé

Flasher ce code pour lire notre dossier



**Dans l'agglomération, l'évolution des 420 km de côtes suivie de près**

L'agglomération vannetaise compte 420 km de côtes. Les scientifiques l'observent sur des sites dédiés. La connaissance de leur vulnérabilité reste à affiner.

**Fanny Coconnet**  
Ce mercredi matin du mois de décembre, à base mer, Laura Dalkar agende l'inventaire des plages de Vannes à Sarzeau.

**Julien 2016 à juillet 2023.** Ils traduisent « une très légère tendance à l'érosion en termes de volume sédimentaire, mais ça ne veut pas dire que le sable est parti définitivement ».

Dans leur travail de terrain, les scientifiques sont épaulés par des citoyens. Le dispositif *Coastsnap* permet à une centaine de petites mains bénévoles de faire remonter des données en prenant en photos régulièrement les sites.

« Lors des épisodes des tempêtes d'il y a deux mois, ces citoyens ont joué leur rôle à plein ». On a croisé sous les mails, raconte Mourmouf Seddatt, enseignant-chercheur en géomorphologie littorale et Géologie Marine au sein du Département à l'UFRS. C'est à ce système, le réseau dispose de clichés à la veille et au lendemain des coups de vent. De quel analyser ce qu'ils ont produit sur ces plages.

Sur le site du Foggo à Arzon, ils ont notamment impacté la végétation située au pied de la dune. « Chaque site a ses spécificités, certains peuvent gagner des sédiments pendant une tempête, d'autres en perdent, relate l'enseignant-chercheur. Cela dépend de l'orientation des plages, de leur morphologie, de la granulométrie. Les plaques rocheuses devant les plages peuvent contribuer à ces phénomènes ».

« Un point de vulnérabilité majeur »  
Celle du Morbihan Vannes agglomération (CAVA) a signé une convention de suivi avec l'observatoire citoyen.

« Ces données peuvent constituer une aide à la décision et un outil pour prévenir les risques de submersion marine », estime Mourmouf Seddatt. Quelques tentatives nous inquiètent plus que d'autres : la propagation de litiges et l'ère d'azur ».

**« Il y a une**  
C'este réalité fait l'objet d'un document dans la loi Climat et Résilience. Il comprend une liste de communes pour lesquelles des cartes opportunistes traduisent les prévisions à 30 et 100 ans. Il accorde aussi des outils pour prévenir notamment la relocalisation de l'habitat et des entreprises. Arzon a été inscrite dès avril 2022. Sarzeau y est ajoutée en mars dernier. Ces jours-ci, Sarzeau, le Héris, Saint Armel, Baden et Le Héris ont approuvé ou vont approuver leur adaptation au danger.

Pour le littoral dans ces zones, il y aura des choix politiques à faire et ils ne seront pas faciles », explique Guy Denbihou.

« Un point différenciel se batte contre la mer ».



# INTRODUCTION

## DESCRIPTION DU CORPUS

### RÉPARTITION DU NOMBRE D'ARTICLES PAR DÉPARTEMENT CORPUS TOTAL

Les articles ont été classés en fonction du département concerné par l'objet de l'article. Certains articles concernant l'ensemble de la région ont été identifiés sous la catégorie « région ».

Département	Ouest-France	Le Télégramme	Total
Finistère (29)	129	99	228
Morbihan (56)	80	70	150
Ille-et-vilaine (35)	15	7	22
Côtes d'Armor (22)	22	18	40
Région	22	21	43
Total	268	215	483

Tableau 1. Données descriptives répartition du corpus par département (corpus complet).



# INTRODUCTION

## DESCRIPTION DU CORPUS

### RÉPARTITION DU NOMBRE D'ARTICLES PAR DÉPARTEMENTS CORPUS RESTREINT

Département	Ouest-France	Le Télégramme	Total
Finistère (29)	91	66	157
Morbihan (56)	61	51	112
Ille-et-vilaine (35)	9	6	15
Côtes d'Armor (22)	17	12	29
Région	22	16	38
Total	200	151	351

Tableau 2. Données descriptives répartition du corpus par département (corpus restreint).



# PREMIÈRE PARTIE : ANALYSE STATISTIQUE DES DONNÉES TEXTUELLES

Dans cette première partie sont présentés les résultats obtenus à partir du traitement du corpus par le logiciel libre IRaMuTeQ. Ces résultats permettent de dégager des tendances structurantes du corpus étudié. Ils sont mobilisés dans un cadre strictement textuel et ne disent rien de la place accordée aux éléments non textuels qui composent un article de presse et de sa réception.

Illustration 2 : Ouest-France le 11 septembre 2018.

L'article a une valeur informative et renseigne sur une campagne de diagnostic de vulnérabilité de l'habitat menée par la CCPBS (Communauté de Commune Pays Bigouden Sud) dans le cadre de sa politique de gestion des risques côtiers.

Illustration 3 : Le Télégramme le 10 décembre 2023

La page consacrée entièrement aux risques côtiers par *Le Télégramme* choisi un angle faisant de la référence à la submersion marine le cœur du propos sur un ton alarmiste auquel la référence à Xynthia, plusieurs fois mentionnée, participe. L'article témoigne d'une certaine pédagogie proposant des distinctions et donnant la parole à des scientifiques préconisant le recul des enjeux.

Illustration 4 : Le Télégramme le 15 décembre 2018.

Article du corpus restreint. L'association « Sentiers d'avenir » dénonce le tracé proposé du sentier littoral et fait des risques côtiers un des éléments d'un registre de justification plus large pour des solutions « pérennes ».

## Accueil migrants. Appel urgent aux dons de vêtements



Le collectif Accueil migrants en Pays Bigouden lance un appel urgent aux dons de vêtements.

Alertés par différents associations pour des besoins urgents en vêtements, chaussures, manteaux, etc., l'association Accueil migrants en Pays Bigouden (AMPB) souhaite appeler aux aides les plus vite pour les centres de Paris, Calais ou Nantes où les besoins sont constants. Les dons seront bienvenus.

## Loctudy Loto du patrimoine. Jouer pour la bonne cause



La conservation de Gail Jus aura 300 ans prochainement par le prochain été.

Un grand lot de patrimoine est lancé. Porté par l'association Stéphane Derr, cette opération vise à sensibiliser le usagers des districts de monuments en pied, par le biais de la commune d'Alain Le Gall, un des 200 projets sélectionnés par la mission menée par S&P.

## Saint-Yudy. Une belle journée d'intégration



Coupe de France. L'ASL a rendez-vous à Crozon

Plus d'activités ont été réalisées de bon port, mais de moins que prévu d'intervention pour le retrouver en dehors des murs de l'école. C'est ainsi, les élèves de l'école Saint-Yudy se sont réunis à l'ASL Yudy avec le passage de la Coupe de France. Les élèves ont participé à un tournoi de football organisé par le club local.

Illustration 2. Ouest-France le 11 septembre 2018

## Servitude littorale. Plaidoyer pour l'intelligence



L'association Sentiers d'avenir s'est constituée pour se mobiliser sur la question de la servitude littorale.

Sur le dossier épineux des servitudes littorales et sentiers côtiers, l'État a entendu la désapprobation quant à la conduite du projet, relayée par la municipalité de Locool-Mendon et manifestée par une pétition. Le préfet a reporté l'enquête publique à 2020, pour permettre la saisie de la commission des sites. Rassurée par une réponse de Francois Gaulard, président du Conseil départemental du Morbihan, et cette décision du préfet, Sentiers d'avenir, l'association tout juste créée par les riverains, plaide pour l'ouverture de concertations, afin d'aider à remettre le projet sur le bon chemin, et « dans les bons sens ».

Illustration 4. Le Télégramme le 15 décembre 2018

## Zones inondables. Diagnostics gratuits jusqu'au 15 novembre



De gauche à droite : Guillaume Fournier-Rivet, chargé de mission Submersion marine. Eric Jaurasson, vice-président de la CCPBS en charge de la prévention des inondations, et Joachim Houllib, chargé de diagnostic.

Un second temps pour récapituler l'ensemble des risques évolutifs et pointer les zones d'adaptation les plus pertinentes. Cette démarche s'inscrit dans une démarche proactive face au risque de submersion marine. Les biens concernés à adapter sont notamment, de même qu'un ensemble de mesures d'adaptation de l'habitat qui permettent d'améliorer la sécurité des personnes et de limiter considérablement les dégâts aux biens existants et leur carence. La démarche concerne uniquement les personnes dont l'habitation est située en zone vulnérable au regard de la cartographie de l'état de prévention des risques littoraux. Il est possible de prendre un rendez-vous pour faire une date de diagnostic jusqu'au 15 novembre.

« Ce partenariat avec la Communauté de Communes du Pays Bigouden et la CCPBS permet de proposer un accompagnement personnalisé aux habitants de la zone vulnérable. »

« La commune de Locool-Mendon est une commune de 1 200 habitants. Elle est située en zone vulnérable au regard de la cartographie de l'état de prévention des risques littoraux. Il est possible de prendre un rendez-vous pour faire une date de diagnostic jusqu'au 15 novembre. »

## le-Yudy Une voutrette tombe dans le port

Deuxes fuyants, lundi, vers 12 h 30, au moment de la Pivoine. Un conducteur a perdu le contrôle de son véhicule en tentant de faire sa manoeuvre et a fini sa course dans le port. La voutrette s'est retournée sur le toit. Transporté à l'hôpital à Quimper.

## Bouche de l'Espoir. 320 participants

Le troisième édition de la Bouche de l'Espoir a été organisée le 10 septembre 2018. Une grande réussite, un événement qui a permis de rassembler un grand nombre de participants.

Le troisième édition de la Bouche de l'Espoir a été organisée le 10 septembre 2018. Une grande réussite, un événement qui a permis de rassembler un grand nombre de participants.

Le troisième édition de la Bouche de l'Espoir a été organisée le 10 septembre 2018. Une grande réussite, un événement qui a permis de rassembler un grand nombre de participants.

Le troisième édition de la Bouche de l'Espoir a été organisée le 10 septembre 2018. Une grande réussite, un événement qui a permis de rassembler un grand nombre de participants.

Le troisième édition de la Bouche de l'Espoir a été organisée le 10 septembre 2018. Une grande réussite, un événement qui a permis de rassembler un grand nombre de participants.

Le troisième édition de la Bouche de l'Espoir a été organisée le 10 septembre 2018. Une grande réussite, un événement qui a permis de rassembler un grand nombre de participants.

Le troisième édition de la Bouche de l'Espoir a été organisée le 10 septembre 2018. Une grande réussite, un événement qui a permis de rassembler un grand nombre de participants.

Le troisième édition de la Bouche de l'Espoir a été organisée le 10 septembre 2018. Une grande réussite, un événement qui a permis de rassembler un grand nombre de participants.

Le troisième édition de la Bouche de l'Espoir a été organisée le 10 septembre 2018. Une grande réussite, un événement qui a permis de rassembler un grand nombre de participants.

## Le fait du jour

# 100 000 Bretons menacés par la submersion marine

Les tempêtes récentes ont rappelé que la mer représente une menace concrète pour certains territoires. Depuis 2010 et Xynthia, les évènements possibles d'une submersion marine sont de plus en plus quantifiés. Malgré son littoral étendu, la Bretagne n'est pas la région la plus exposée.

## Éclairage sur la submersion marine et la montée des eaux

L.C.

Les littoraux sont particulièrement vulnérables à la submersion marine et à la montée des eaux. Les tempêtes récentes ont rappelé que la mer représente une menace concrète pour certains territoires. Depuis 2010 et Xynthia, les évènements possibles d'une submersion marine sont de plus en plus quantifiés. Malgré son littoral étendu, la Bretagne n'est pas la région la plus exposée.



Illustration 3. Le Télégramme le 10 décembre 2023

## Illustration 3

Le Télégramme le 10 décembre 2023

Le Télégramme le 10 décembre 2023

Le Télégramme le 10 décembre 2023

Le Télégramme le 10 décembre 2023

Le Télégramme le 10 décembre 2023

Le Télégramme le 10 décembre 2023

Le Télégramme le 10 décembre 2023

Le Télégramme le 10 décembre 2023

Le Télégramme le 10 décembre 2023

Le Télégramme le 10 décembre 2023

Le Télégramme le 10 décembre 2023

Le Télégramme le 10 décembre 2023

Le Télégramme le 10 décembre 2023

Le Télégramme le 10 décembre 2023

Le Télégramme le 10 décembre 2023

Le Télégramme le 10 décembre 2023

Le Télégramme le 10 décembre 2023

Le Télégramme le 10 décembre 2023

Le Télégramme le 10 décembre 2023

Le Télégramme le 10 décembre 2023

Le Télégramme le 10 décembre 2023

Le Télégramme le 10 décembre 2023

Le Télégramme le 10 décembre 2023

Le Télégramme le 10 décembre 2023

Le Télégramme le 10 décembre 2023

Le Télégramme le 10 décembre 2023

Le Télégramme le 10 décembre 2023

Le Télégramme le 10 décembre 2023

Le Télégramme le 10 décembre 2023

Le Télégramme le 10 décembre 2023



● ● ● ●

# ANALYSE STATISTIQUE DES DONNÉES TEXTUELLES

CORPUS COMPLET





# CLASSIFICATION DESCENDANTE HIÉRARCHIQUE

## CORPUS COMPLET

La plupart des analyses sur corpus vont différencier des formes dites « pleines » (ou formes actives) et des mots outils (ou « formes supplémentaires »). Seuls les formes « actives » participent à certaines analyses, c'est le cas des classifications. À titre d'exemple, pour la classe 1 qui représente 22,5% des formes lemmatisées actives la forme active lemmatisée d'effectif maximum est la forme « conférence », avec 91 occurrences.

La classification fait apparaitre 5 classes avec un rapprochement de la classe 2 et la classe 5 d'une part, et des classes 4 et 3 avec la classe 1 d'autre part. La constitution des classes se fait par agrégation de mots selon leur indépendance (test de Khi2).

### DESCRIPTION DES CLASSES

La CDH (fig. 1) distingue 5 classes de formes sur les 82.29% segments de textes classés. Les classes 1 et 5 sont les plus importantes avec respectivement 22,5% et 24,7% des formes. Le dendrogramme est constitué en deux branches principales qui distingue les classe 2 et 5 des classes 1, 4 et 3.

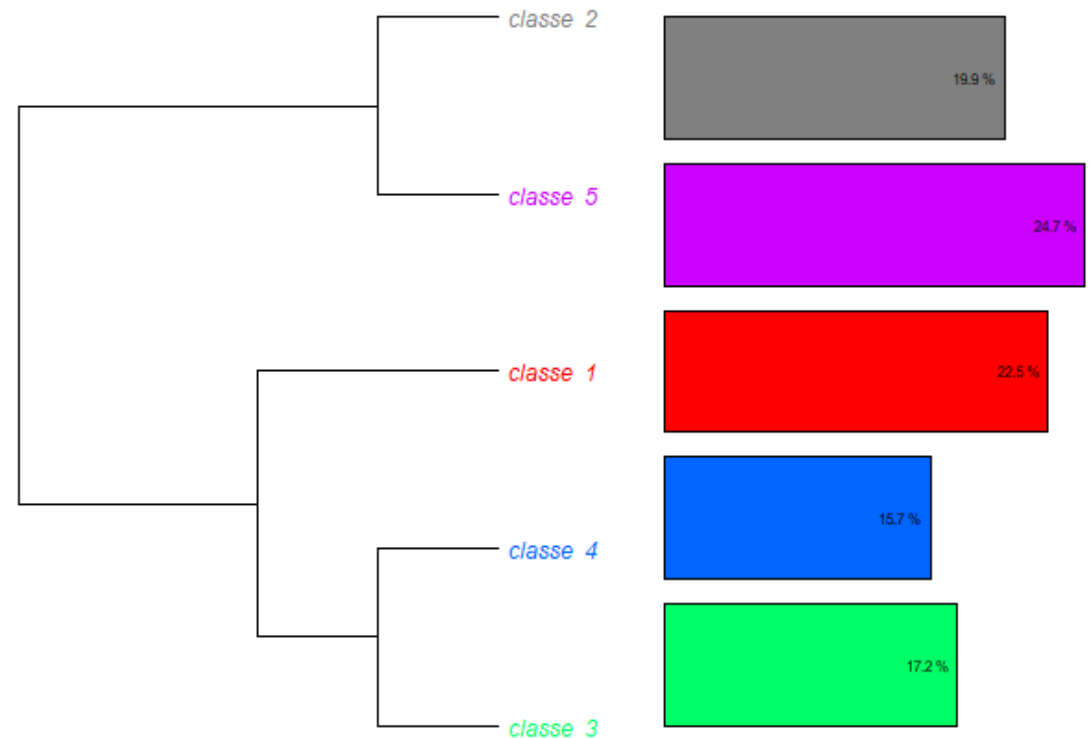


Figure 1. Dendrogramme corpus complet



# CLASSIFICATION DESCENDANTE HIÉRARCHIQUE

## CORPUS COMPLET

### Classe 1 : « événements »

Cette classe constitue l'une des plus importantes du corpus et se compose d'un champ lexical associé à l'événementiel. Cette classe est composée notamment des formes actives « festival », « conférence », « atelier », « chercheur », « scientifique », « association ». Cette classification permet de voir apparaître le lien entre manifestation culturelle et scientifique autour de la thématique telle qu'elle est présente dans la PQR.

Illustration 5 : Le Télégramme le 24 mai 2023.

Le cœur de l'article consacré aux risques côtiers est la présentation d'un projet de recherche mené par une équipe franco-québécoise (projet Arico). L'article insiste à la fois sur la dimension internationale du projet et sur l'innovation qui peut en résulter, ainsi que sur l'ancrage local des restitutions qui prend la forme de plusieurs événements dont l'objectif est de permettre la diffusion de l'information au plus large public.



Mardi 24 mai 2023

Le Télégramme | 5

### CHEZ VOUS



#### LE TUDY Risques côtiers : Français et Québécois unis

Chercheurs et acteurs de territoires pilotes en France et au Québec menacés par les risques d'érosion et de submersion marine, en raison des changements climatiques, sont réunis, cette semaine, à l'île Tudy et participeront au festival si la mer monte.

#### LE GUILVINEC Pêche de demain : deux start-up présentent leur technologie

Se tenant habituellement le troisième jeudi du mois, la conférence proposée par l'association s'est déroulée lors de la Fête du Pêche, samedi dernier, au Guilvinec, devant une vingtaine de personnes. Le thème de jour était : « Quelles technologies pour la pêche de demain ? ». À la manœuvre, deux jeunes start-up, H et Fab de Brest et Scale d'Ys-sur-Mer (44) qui ont présenté deux innovations qui répondent aux enjeux écologiques et aux futurs réglementaires.



Valérie Couéret (représentante de Scale), Dominique Ripoll (représentante de la conférence) et Fabrice Dupont (présentateur H et Fab).

#### PENMARCHÉ L'Association multisports bigoudène en sortie dans le Nord-Finistère

L'Association multisports de Penmarch a effectué sa sortie de fin de saison dans le Nord-Finistère, samedi 22 mai. L'occasion pour la trentaine d'adhérents des différents clubs de se retrouver autour d'un projet commun. Le programme incluait à une sortie en canoë à Ikerch Wicah en matinée et à une randonnée au site de Merneham Papéis-mûl, sous un beau ciel.

#### LOCTUDY « La planète mer », samedi au centre culturel

Le centre culturel propose, samedi, à 18 h, une soirée intitulée « La planète mer », présentée par la Cie les Mers Nallivouas. Dans ce spectacle destiné aux enfants à partir de 5 ans (sans passage à la piscine), les spectateurs sont deux hommes d'extrême qui vont transformer leurs accoutrements de travail, leur dorure et leur casque en public dans leur monde imaginaire en lui rajoutant l'existence de Colette, une petite fille se trouvant embarquée avec un groupe pirates.

Autrefois sous les couleurs de la rédaction  
LOGEMENT, SANTÉ,  
EMPLOI, POURSUIVRE D'OBJECTIFS  
VIE QUOTIDIENNE

Illustration 5. Le Télégramme le 24 mai 2023.

# CLASSIFICATION DESCENDANTE HIÉRARCHIQUE

## CORPUS COMPLET

### Classe 2 : « aménagements »

Le vocabulaire associé à cette classe regroupe l'ensemble des solutions d'adaptation caractéristiques des mesures de gestion des risques côtiers. Ainsi, les formes actives les plus caractéristiques de cette classe sont notamment « enrochement », « épi », « ouvrage », « digue » mais aussi « oyat », « plante », « ganivelles », « sable », « plage », « dune », « cordon dunaire ». Les éléments distinctifs de la topologie des plages et de la description de ses composants naturels semblent ainsi prioritairement associés à des solutions technique de gestion sous la forme de solutions fondées sur la nature (SFN). La classification des formes ne permet pas de voir apparaître l'opposition très présente dans la littérature entre les digues ou solutions « dures » comme « mal-adaptation » (Nunn, Klöck, et Duvat, 2021) et les solutions « douces » ou SFN.



### La fin de l'enrochement des dunes à Cleut Rouz ?

L'inefficacité des systèmes de protection dunaire à Moustérolin, à Fouesnant, est aujourd'hui avérée. La Communauté de communes du Pays fouesnantais entend réagir. Son président, Roger Le Goff, envisage le désenrochement.

« En projet depuis l'habilitation » de ce projet dunaire à Cleut Rouz. « Degré affecté par un fort recul du trait de côte. Le cordon dunaire de Cleut Rouz a subi, à la fin du mois dernier, une submersion dont la hauteur maximale atteinte par la tempête Justine en est l'origine. Ce secteur, qui fait l'objet d'une surveillance régulière par la CCPF, est concerné par un effet de bout d'enrochement, qui accroît sensiblement l'érosion dunaire à l'interface enrochement-cordon dunaire. Sous l'effet combiné de la hausse du niveau marin, des hautes de tempêtes et des remontées canchames sédimentaires, les plots sont en place par la moitié, en 2015, pour certains est effrités, et aujourd'hui presque tous dégringolés le cordon dunaire. Une petite dizaine d'habitants, qui s'occupent de la gestion de ce secteur, ont constaté que depuis le 1<sup>er</sup> janvier 2018, la CCPF pilote un Programme d'actions de prévention des inondations (PAI) et une partie de gestion de ses ouvrages de protection maritime.

« Dans les marais de Moustérolin, la forte phaséométrie apportée par la tempête Justine a créé d'importants problèmes d'évacuation des eaux au travers de ces canchames. Une haute d'eau récente a été atteinte dans le secteur, entraînant ainsi des débordements sur les chemins côtiers. L'adéquation des capacités d'évacuation sera mise à l'étude dans le cadre du projet de débordement à la Mer Blanche, la construction d'une bèche cote en 2014 a été observée dans le dune, suite au passage de la tempête Justine. Il est prévu d'implémenter, son appartenance à un phénomène classique pour un cordon dunaire et réintégrer par un risque particulier pour les enjeux du secteur. Son évolution sera surveillée par les services de la CCPF, notamment lors des marées à fort coefficient attendues début et fin mars.

« Soutien et intérêt au public, de 1<sup>er</sup> février jusqu'à la fin du mois, par un comité municipal. La CCPF va en effet établir des travaux d'ouvrage. Le but de mener l'érosion de la dune et du sable par la coupe d'arbres menaçant de tomber sur la plage et éliminer tout ou partie du cordon d'ouvrage d'arbres va réduire le poids et l'impact au vent de ces cote et éviter des éboulements ».

« Une opération « antique en Rivage » est prévue par la CCPF. Il est aujourd'hui à associer plusieurs particularités pour l'aménagement dans la réflexion sur le réaménagement des ouvrages de protection à Cleut Rouz.

« La CCPF a collecté le partenariat de l'Etat (Bretagne, formé du conseil départemental, de l'Etat) du Centre de l'Etat et de l'Etat sur les risques, l'environnement, la mobilité et l'aménagement. C'est ainsi, les premiers travaux démontrent la complexité de la tâche et les caractéristiques associées à chaque solution explorée, y compris celle du désenrochement.

Roger Le Goff évoque en rien le caractère d'urgence de la situation.

« La CCPF envisage de désenrocher partiellement le site afin de dégager la zone d'effet de bout de 200 à 250 m à l'est. Cette opération, qui sera réalisée, doit s'accompagner de la souplesse au trait de côte et réduire la digue de bèche à court terme. Elle sera associée à une renouveau adaptative des coteurs, préservant les principaux enjeux exposés, tout en étant de conserver une capacité de protection naturelle dans le contexte actuel de hausse des niveaux marins ».

Illustration 6 : Le Télégramme le 16 février 2023. La parole est donnée au président de la communauté de commune du Pays Fouesnantais pour commenter les dégradations de la digue suite à une alerte d'associations locales. L'article insiste à la fois sur la dimension inédite du projet envisagé (le désenrochement, c'est-à-dire la suppression d'une partie de la digue) et sur sa complexité technique.

Illustration 6. Le Télégramme le 16 février 2023.

# CLASSIFICATION DESCENDANTE HIÉRARCHIQUE

## CORPUS COMPLET

### Classe 3 : « gouvernance »

La classe 3 se distingue notamment par sa proximité avec la classe 4, elle se construit autour d'un vocabulaire de la décision : « conseil », « projet », « municipal », « subvention », « investissement », « budget », « unanimité »

Illustration 7 : *Le Télégramme* le 1<sup>er</sup> mars 2025. L'article est un compte rendu de conseil communautaire d'une commune particulièrement touchée par les risques d'érosion et de submersion. Les risques côtiers apparaissent comme l'un des points à arbitrer dans la construction du budget municipal.



Illustration 7. *Le Télégramme* le 1<sup>er</sup> mars 2025.





# CLASSIFICATION DESCENDANTE HIÉRARCHIQUE

## CORPUS COMPLET

### Classe 5 : « changement climatique »

La classe 5 concentre un vocabulaire propre à la thématique du changement climatique comprenant les termes « niveau », « eau », « tempête », « élévation », « réchauffement », ou encore « GIEC ». Il est à noter l'association dans cette classe de la forme « île » dont la présence semble corroborer un statut spécifique de ces territoires, identifié dans la littérature (Gay, 2014), à la fois en tant que territoires particulièrement vulnérables mais également comme lieu de visibilité de phénomènes associés au changement climatique.

Ouest-France  
Mardi 24 septembre 2024

Bretagne

7

### La « méditerranéisation » du climat breton en route

Selon le Réseau action climat (Rac), l'érosion et les submersions marines vont empirer sur le littoral, tandis que les sécheresses et les épisodes de fortes chaleurs auront des conséquences sur la santé.



Le port de Saint-Michel de Breil-sur-Raz dans les monts d'Arrée (Finistère) en juillet 2024, après l'implévation du 10 juillet 2023.

« Sans compter les tempêtes, comme César et Dominga à l'automne 2023, qui peuvent provoquer de gros épisodes d'inondation de plusieurs mètres à quelques dizaines de mètres au-dessus dans le littoral... Une année dans la moyenne d'un été de sécheresse, les émissions de gaz à effet de serre restent élevées, notamment au sein de la région bretonne... Le littoral breton est, dit-il, particulièrement vulnérable aux sécheresses ». Concrètement, selon le rapport, les sécheresses sont plus fréquentes en été, avec une augmentation des risques de crues. « Avec ces épisodes de grand froid, la méditerranéisation du climat breton est en cours », dit-il.

### Agressions sexuelles : deux anciens militaires jugés

Deux militaires comparsaient hier, au tribunal de Rennes, poursuivis pour agressions sexuelles sur le camp de Côtéduquai (Morbihan). Ils visent de régimes extérieurs.

L'ancien capitaine de 56 ans, âgé de 19 ans, a été condamné à trois ans de prison ferme, à la fois pour des agressions sexuelles et pour des atteintes à la dignité sexuelle. L'autre militaire, âgé de 56 ans, a été condamné à deux ans de prison ferme pour des atteintes à la dignité sexuelle.

Le second militaire, appartenant au 2<sup>e</sup> bataillon de chasseurs à pied, a été condamné à deux ans de prison ferme pour des atteintes à la dignité sexuelle.

### La Bretagne en bref

**Des rafales de bier hier matin dans un quartier rennais** : Le quartier de Manac'h, dans le nord de Rennes (Ille-et-Vilaine) a été touché par de fortes rafales de vent hier matin. L'inondation n'a pas fait de victimes.

**Grièvement blessé en Bretagne** : Un conducteur a été grièvement blessé hier matin sur la route de Saint-Michel de Breil-sur-Raz.

**La bande littorale surveillée** : Les services de la Gendarmerie nationale ont été alertés hier matin par un habitant de Saint-Michel de Breil-sur-Raz.

**Précipitations en Bretagne** : Des pluies sont attendues pour les prochains jours en Bretagne.

**Précipitations en Bretagne** : Des pluies sont attendues pour les prochains jours en Bretagne.

**Précipitations en Bretagne** : Des pluies sont attendues pour les prochains jours en Bretagne.

### Gros coup de filet dans le milieu de la drogue

Hier, au petit matin, un important dispositif de forces de l'ordre s'est déployé en divers endroits de Vannes et d'autres communes.

« Des gains et jusqu'à un salon de coiffure. Selon nos informations, les policiers agissent sur commission rogatoire d'une juge d'instruction de Vannes, dans le cadre d'une enquête judiciaire ouverte pour trafic de substances ». « De très belles prises » auraient été réalisées lors de cette opération coordonnée par l'Office anti-drogue (Oad) : seize tonnes de cocaïne et plusieurs dizaines de kilos de cannabis ont été saisis.

### Magali Blardin à demi-arrestée au tribunal

Trois Bretons seront jugés ce mardi par le tribunal correctionnel de Rennes pour tentative d'extorsion et escroquerie.

« Une tentative qui a mobilisé les enquêteurs de la gendarmerie pendant plus d'un mois et qui a conduit à la saisie de plusieurs centaines de milliers d'euros de biens ». « Une tentative qui a mobilisé les enquêteurs de la gendarmerie pendant plus d'un mois et qui a conduit à la saisie de plusieurs centaines de milliers d'euros de biens ».

### Les vols de la Seine-Saint-Denis

« Une tentative qui a mobilisé les enquêteurs de la gendarmerie pendant plus d'un mois et qui a conduit à la saisie de plusieurs centaines de milliers d'euros de biens ».

### Les vols de la Seine-Saint-Denis

« Une tentative qui a mobilisé les enquêteurs de la gendarmerie pendant plus d'un mois et qui a conduit à la saisie de plusieurs centaines de milliers d'euros de biens ».

### Les vols de la Seine-Saint-Denis

« Une tentative qui a mobilisé les enquêteurs de la gendarmerie pendant plus d'un mois et qui a conduit à la saisie de plusieurs centaines de milliers d'euros de biens ».

### Les vols de la Seine-Saint-Denis

« Une tentative qui a mobilisé les enquêteurs de la gendarmerie pendant plus d'un mois et qui a conduit à la saisie de plusieurs centaines de milliers d'euros de biens ».

### Les vols de la Seine-Saint-Denis

« Une tentative qui a mobilisé les enquêteurs de la gendarmerie pendant plus d'un mois et qui a conduit à la saisie de plusieurs centaines de milliers d'euros de biens ».

### Les vols de la Seine-Saint-Denis

« Une tentative qui a mobilisé les enquêteurs de la gendarmerie pendant plus d'un mois et qui a conduit à la saisie de plusieurs centaines de milliers d'euros de biens ».

### Les vols de la Seine-Saint-Denis

« Une tentative qui a mobilisé les enquêteurs de la gendarmerie pendant plus d'un mois et qui a conduit à la saisie de plusieurs centaines de milliers d'euros de biens ».

### Les vols de la Seine-Saint-Denis

« Une tentative qui a mobilisé les enquêteurs de la gendarmerie pendant plus d'un mois et qui a conduit à la saisie de plusieurs centaines de milliers d'euros de biens ».

### Les vols de la Seine-Saint-Denis

« Une tentative qui a mobilisé les enquêteurs de la gendarmerie pendant plus d'un mois et qui a conduit à la saisie de plusieurs centaines de milliers d'euros de biens ».

Illustration 9 : Ouest-France le 24 septembre 2024. L'article revient sur une étude du Réseau Action Climat qui pointe les conséquences du changement climatique région par région. Pour la région Bretagne deux points sont soulevés prioritairement : les risques de submersion et la sécheresse.

## ÉTUDE DE CAS SUR LES RISQUES CÔTIERS : ANALYSE DE LA PRESSE QUOTIDIENNE RÉGIONALE

Illustration 9. Ouest-France, le 24 septembre 2024



# ANALYSE FACTORIELLE DE CORRESPONDANCE

## CORPUS COMPLET

### DESCRIPTION

L'AFC permet de représenter visuellement, sous la forme d'un graphique, les oppositions et rapprochements qui constituent les formes actives du corpus lemmatisé. Le facteur 1 explique 32,81% du corpus, et le facteur 2 25,95% du corpus. La représentation ci-contre met ainsi en valeur le rapprochement déjà noté entre les classes « gestion » (en bleu) et « décision » (en vert), ainsi que la tendance de la classe « événement » (en rouge) à se distinguer davantage des autres classes et spécifiquement de la classe « aménagement » (en gris) à laquelle elle s'oppose suivant les deux facteurs. **La centralité de la classe 4 catégorisée comme la classe « gestion » tend à corroborer l'hypothèse selon laquelle la PQR favorise la constitution de la présence médiatique des risques côtiers prioritairement dans le vocabulaire associé à la construction des phénomènes d'érosion et de submersion comme relevant de l'aménagement du territoire.** Il est à relever que la classe 1 (en rouge) associée à la description d'événements est celle qui tend le plus à se détacher du noyau de rapprochement des différentes classes. Son isolement du reste du corpus laisse supposer que le vocabulaire auquel elle est associée ne se constitue pas dans le même monde lexical que le reste du corpus.

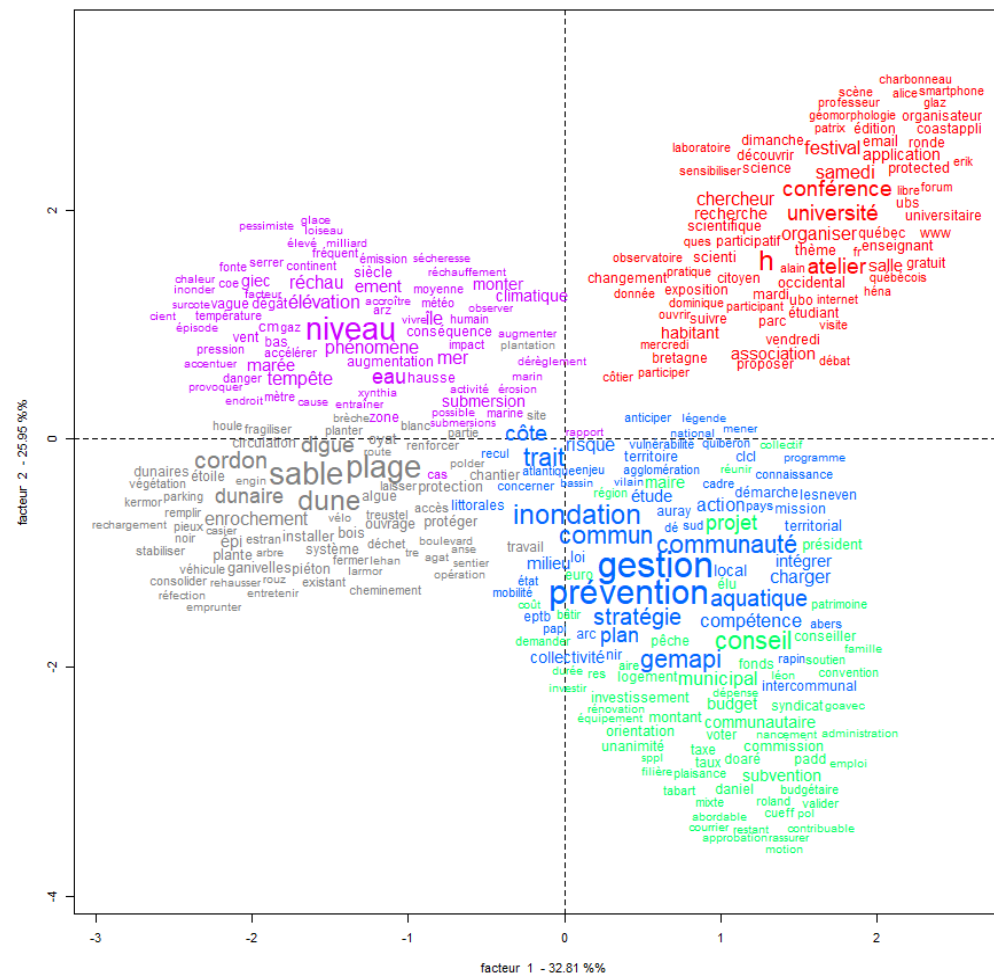


Figure 2. AFC représentant les classes de la CDH corpus complet



# ANALYSE FACTORIELLE DE CORRESPONDANCE

## CORPUS COMPLET

### Représentation graphique : approche longitudinale

Le premier facteur, qui explique 21,3% du corpus, sépare nettement les années 2022, 2023, 2024, 2025 des années 2020, 2019, 2018 et 2017, avec une opposition par les deux facteurs entre les années 2017, 2018, et les années 2022, 2024, 2025. Une hypothèse peut être formulée à titre d'élément explicatif qui justifierait cette distinction **par la place croissante accordée au changement climatique dans son association à la thématique des risques côtiers**. Un autre élément explicatif peut être lié au transfert de la compétence GEMAPI **qui peut avoir pour conséquence de territorialiser davantage la question des risques côtiers**. La mise en œuvre progressive de la compétence peut expliquer cette distinction, compte tenu de ces délais les effets visibles du transfert de la compétence GEMAPI peuvent s'observer quelques années après sa prise en charge par les intercommunalités.

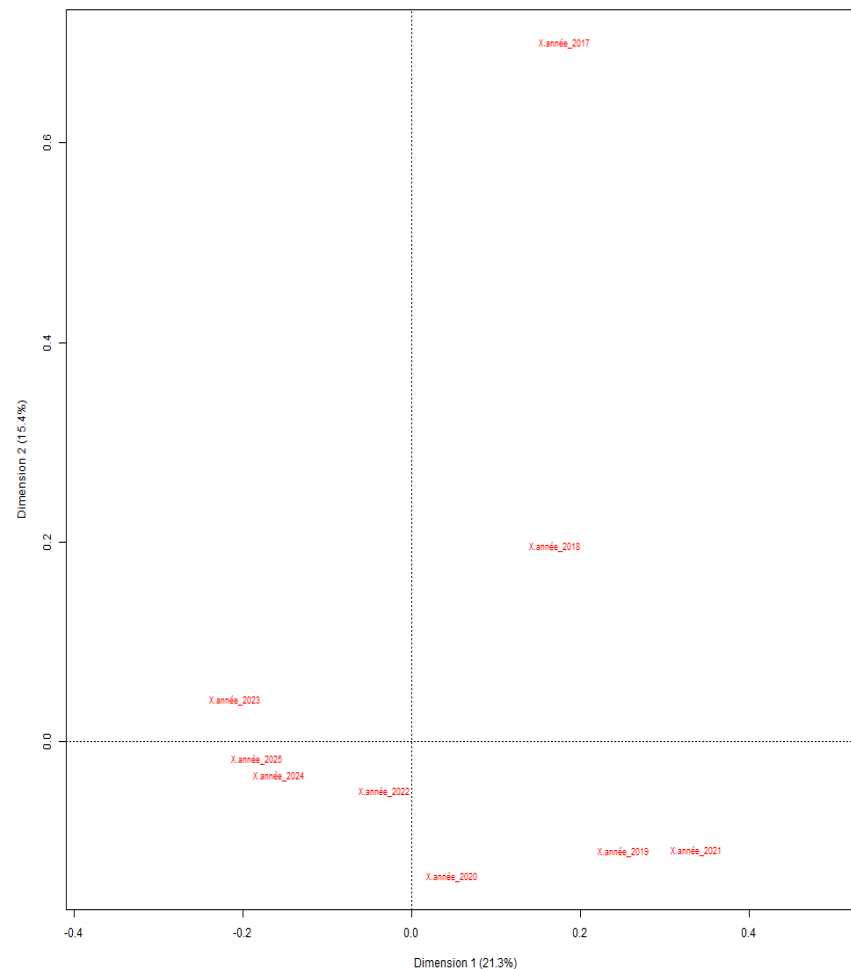


Figure 3. AFC corpus complet par années





● ● ● ●

# ANALYSE STATISTIQUE DES DONNÉES TEXTUELLES

CORPUS RESTREINT





# CLASSIFICATION DESCENDANTE HIÉRARCHIQUE

## CORPUS RESTREINT

### DESCRIPTION

Les données statistiques issues du traitement du corpus restreint – article dont l’objet concerne directement les risques côtiers – ont été prioritairement lues au regard de ce que les analyses conduites sur le corpus complet ont permis de dégager. C’est à interroger les distinctions notables d’avec le corpus total que l’analyse se consacre ici. Ainsi, le dendogramme se construit autour de 4 classes distinctes et non 5, faisant disparaître la distinction entre la classe 3 et 4 du corpus complet.

- **Classe 1 « changement climatique »**

Cette classe apparaît comme très proche du premier corpus, elle se constitue d’un vocabulaire associé au changement climatique : « *niveau* », « *élévation* », « *réchauffement* », « *monter* », « *climatique* », « *phénomène* », « *tempête* ». En revanche, la comparaison de la répartition des classes entre les deux corpus laisse apparaître une différence notable qui voit reléguer cette classe à la place la moins importante (16,3%) du corpus là où elle représente le quart (24,7%) des formes lemmatisées actives pour le corpus complet. Nous pouvons noter que si le terme « submersion » est prioritairement associé au changement climatique celui d’inondation appartient à la classe 4 identifié comme « gestion ». Cette distinction peut suggérer des univers sémantiques distincts associés à ces deux termes : l’inondation est davantage associé à un risque, là où la submersion est davantage reliée aux conséquences du changement climatique.

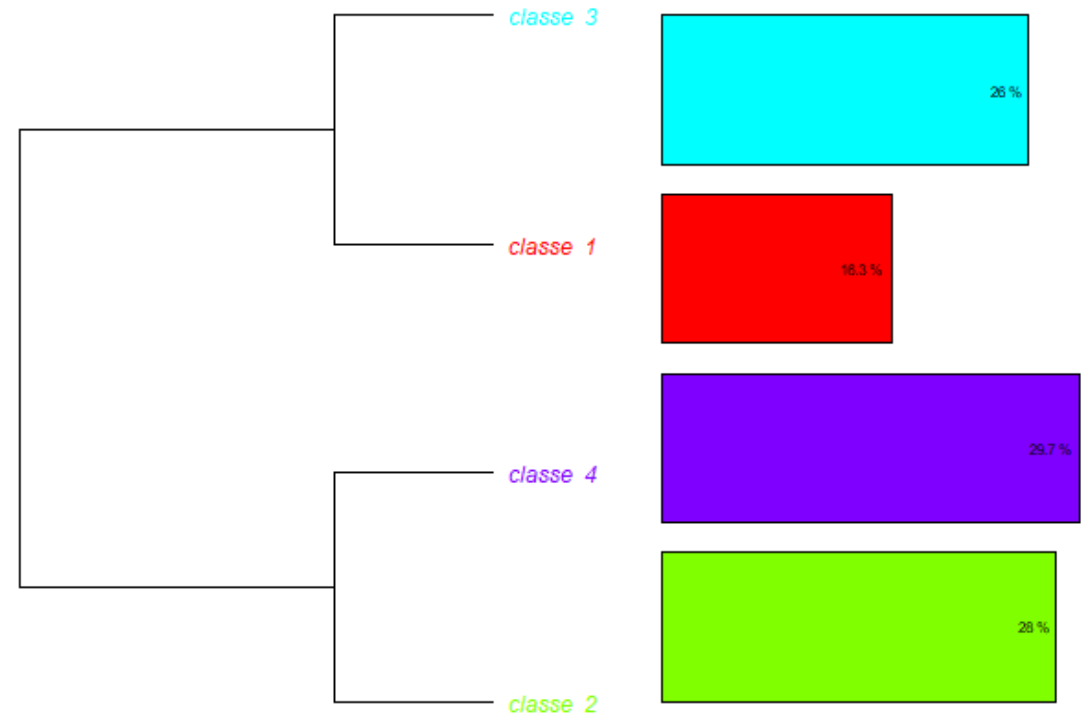


Figure 5. Dendogramme corpus restreint

# CLASSIFICATION DESCENDANTE HIÉRARCHIQUE

## CORPUS RESTREINT

### • Classe 2 « événement »

La classe 2 se construit dans un champ lexical associé à l'événementiel avec une différence notable par rapport à notre corpus complet qui est la relégation au second plan des mentions au monde associatif ou artistique au profit d'un vocabulaire resserré autour de l'événement scientifique. Ainsi les termes qui constituent cette classe se déclinent en : « université », « habitant », « chercheur », « conférence ». Le vocabulaire de l'adaptation et des « solutions » est également très présent.

### • Classe 3 « aménagements »

La classe 3 se construit autour des termes « digue », « enrochement », « cordon », « marais » « habitation », « zone », « dunaire » « tempête » « travail » « protection » « protéger ». On peut noter la disparition des termes proches des SFN tels que « sable », « dune », « oyat », « plante ».

### • Classe 4 « politiques publiques/gestion »

La classe 4 regroupe ici des éléments dissociés dans le corpus complet et se constitue largement autour d'un monde lexical associé à la gestion : « prévention », « commun », « gestion » « gemapi » « urbanisme », « plan », « aquatique » « action », « communauté ». Cette fusion des deux classes opérée dans le corpus restreint peut s'expliquer par la disparition des articles constituant des comptes-rendus de conseil municipaux dont les risques côtiers ne sont qu'un des points abordés parmi d'autres.

Illustration 10 : *Quest-France* le 28 janvier 2022.

Article d'opus complet sur un chantier participatif de plantation d'Oyats destinés à contribuer à la lutte contre l'érosion à l'initiative de la Communauté de Communes Pays Bigouden Sud (CCPBS).

## Pont-l'Abbé - Pays bigouden

### 153 cyclistes au départ de la 2<sup>e</sup> Flèche bigoudène

Pays bigouden – La première Flèche bigoudène avait connu un immense succès populaire. Dimanche 6 février, les cyclistes seront de nouveau sur la ligne de départ, à l'île-Tudy, cette année.



Le dimanche est traditionnellement le jour de la course cycliste. L'association Quest-France, en partenariat avec la Communauté de Communes du Pays Bigouden (CCPBS), organise la deuxième édition de la Flèche bigoudène. Cette manifestation sportive de France propose aux amateurs, au niveau régional, de participer à la course. Les participants sont invités à se inscrire avant le 15 janvier. Les inscriptions sont disponibles sur le site internet de l'association Quest-France.

### 1 500 oyats plantés aux Sables-Blancs

Lectavy – À l'initiative de la CCPBS, et avec la participation des habitants, un chantier de plantation d'oyats a été organisé sur les dunes de la plage des Sables-Blancs.



Le chantier de plantation d'oyats a été organisé sur les dunes de la plage des Sables-Blancs. Les participants ont été invités à apporter des coquilles d'oyats pour être plantées sur les dunes. Ce projet est financé par la CCPBS et les habitants du quartier.

### Pont-l'Abbé

#### 90 personnes manifestent à l'Hôtel-Dieu



Les participants ont manifesté devant l'Hôtel-Dieu de Pont-l'Abbé. Ils ont tenu un drapeau et des pancartes pour dénoncer les conditions de travail des employés de l'hôpital. Les manifestants ont également adressé un communiqué de presse.

### Pont-l'Abbé

#### L'association Force T a remis 20 000 € au Téléthon



L'association Force T a remis 20 000 € au Téléthon. Les fonds ont été destinés à soutenir les actions de l'association. La remise a eu lieu lors d'une cérémonie organisée par l'association.

À l'agenda de vos communes	Du 14 au 20 février	Du 21 au 27 février	Du 28 février au 6 mars
<p><b>Aménagement patrimonial des bâtiments</b> : voir www.bretagne.fr</p> <p><b>Comité de pilotage</b> : Réunion du Comité de pilotage de la mise en œuvre du Plan de Développement Local (PDL) de la Communauté de Communes du Pays Bigouden. Mercredi 17 février, à 14h, à la salle polyvalente de la commune de Saint-James.</p> <p><b>Le Tudy</b> : Comité de pilotage de la mise en œuvre du Plan de Développement Local (PDL) de la Communauté de Communes du Pays Bigouden. Mercredi 17 février, à 14h, à la salle polyvalente de la commune de Saint-James.</p> <p><b>Pont-l'Abbé</b> : Réunion du Comité de pilotage de la mise en œuvre du Plan de Développement Local (PDL) de la Communauté de Communes du Pays Bigouden. Mercredi 17 février, à 14h, à la salle polyvalente de la commune de Saint-James.</p>	<p><b>Comité de pilotage</b> : Réunion du Comité de pilotage de la mise en œuvre du Plan de Développement Local (PDL) de la Communauté de Communes du Pays Bigouden. Mercredi 17 février, à 14h, à la salle polyvalente de la commune de Saint-James.</p> <p><b>Comité de pilotage</b> : Réunion du Comité de pilotage de la mise en œuvre du Plan de Développement Local (PDL) de la Communauté de Communes du Pays Bigouden. Mercredi 17 février, à 14h, à la salle polyvalente de la commune de Saint-James.</p> <p><b>Comité de pilotage</b> : Réunion du Comité de pilotage de la mise en œuvre du Plan de Développement Local (PDL) de la Communauté de Communes du Pays Bigouden. Mercredi 17 février, à 14h, à la salle polyvalente de la commune de Saint-James.</p>	<p><b>Comité de pilotage</b> : Réunion du Comité de pilotage de la mise en œuvre du Plan de Développement Local (PDL) de la Communauté de Communes du Pays Bigouden. Mercredi 17 février, à 14h, à la salle polyvalente de la commune de Saint-James.</p> <p><b>Comité de pilotage</b> : Réunion du Comité de pilotage de la mise en œuvre du Plan de Développement Local (PDL) de la Communauté de Communes du Pays Bigouden. Mercredi 17 février, à 14h, à la salle polyvalente de la commune de Saint-James.</p> <p><b>Comité de pilotage</b> : Réunion du Comité de pilotage de la mise en œuvre du Plan de Développement Local (PDL) de la Communauté de Communes du Pays Bigouden. Mercredi 17 février, à 14h, à la salle polyvalente de la commune de Saint-James.</p>	<p><b>Comité de pilotage</b> : Réunion du Comité de pilotage de la mise en œuvre du Plan de Développement Local (PDL) de la Communauté de Communes du Pays Bigouden. Mercredi 17 février, à 14h, à la salle polyvalente de la commune de Saint-James.</p> <p><b>Comité de pilotage</b> : Réunion du Comité de pilotage de la mise en œuvre du Plan de Développement Local (PDL) de la Communauté de Communes du Pays Bigouden. Mercredi 17 février, à 14h, à la salle polyvalente de la commune de Saint-James.</p> <p><b>Comité de pilotage</b> : Réunion du Comité de pilotage de la mise en œuvre du Plan de Développement Local (PDL) de la Communauté de Communes du Pays Bigouden. Mercredi 17 février, à 14h, à la salle polyvalente de la commune de Saint-James.</p>



# ANALYSE FACTORIELLE DE CORRESPONDANCE

## CORPUS RESTREINT

La représentation graphique de la CDH permet de faire apparaître un corpus fragmenté dont les différentes classes se distinguent les unes des autres avec peu de porosité. L'hypothèse que l'on peut formuler est celle d'un resserrement effectué par les articles dédiés **qui privilégie une seule dimension de la thématique (par exemple l'entrée par le changement climatique, l'entrée évènementielle, etc.)** et tendent ainsi à davantage se spécifier.

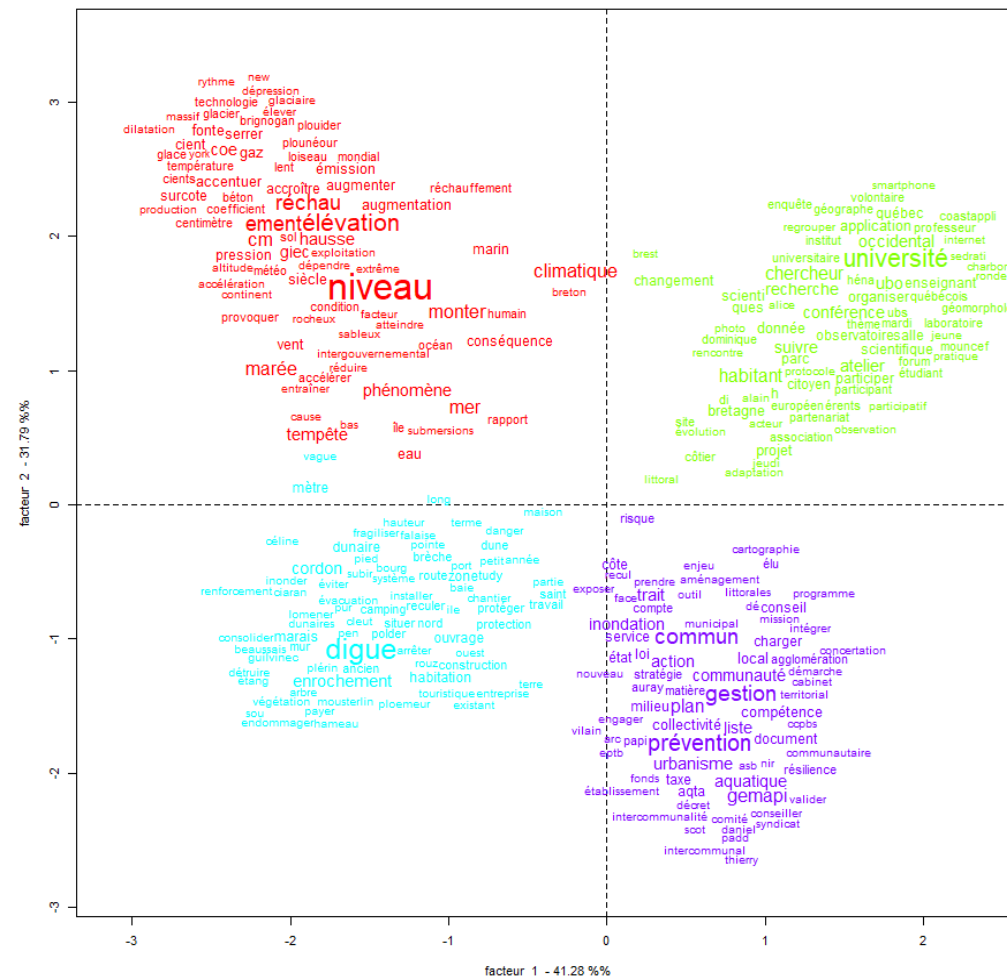


Figure 6. Afc représentant les classes de la CDH corpus restreint

# ANALYSE DE SIMILITUDE

## CORPUS RESTREINT

### DESCRIPTION

L'arbre se compose d'une branche principale dont le squelette est une suite de 7 formes : « *risque* », « *littoral* », « *mer* », « *submersion* », « *érosion* », « *trait de côte* » (amalgamé). Le centre de distribution des relations est situé au niveau du terme « *risque* ». On peut noter la distance d'un vocabulaire qui peut être associé au changement climatique d'avec le terme *risque* d'une part, et *érosion*/*submersion* d'autre part.

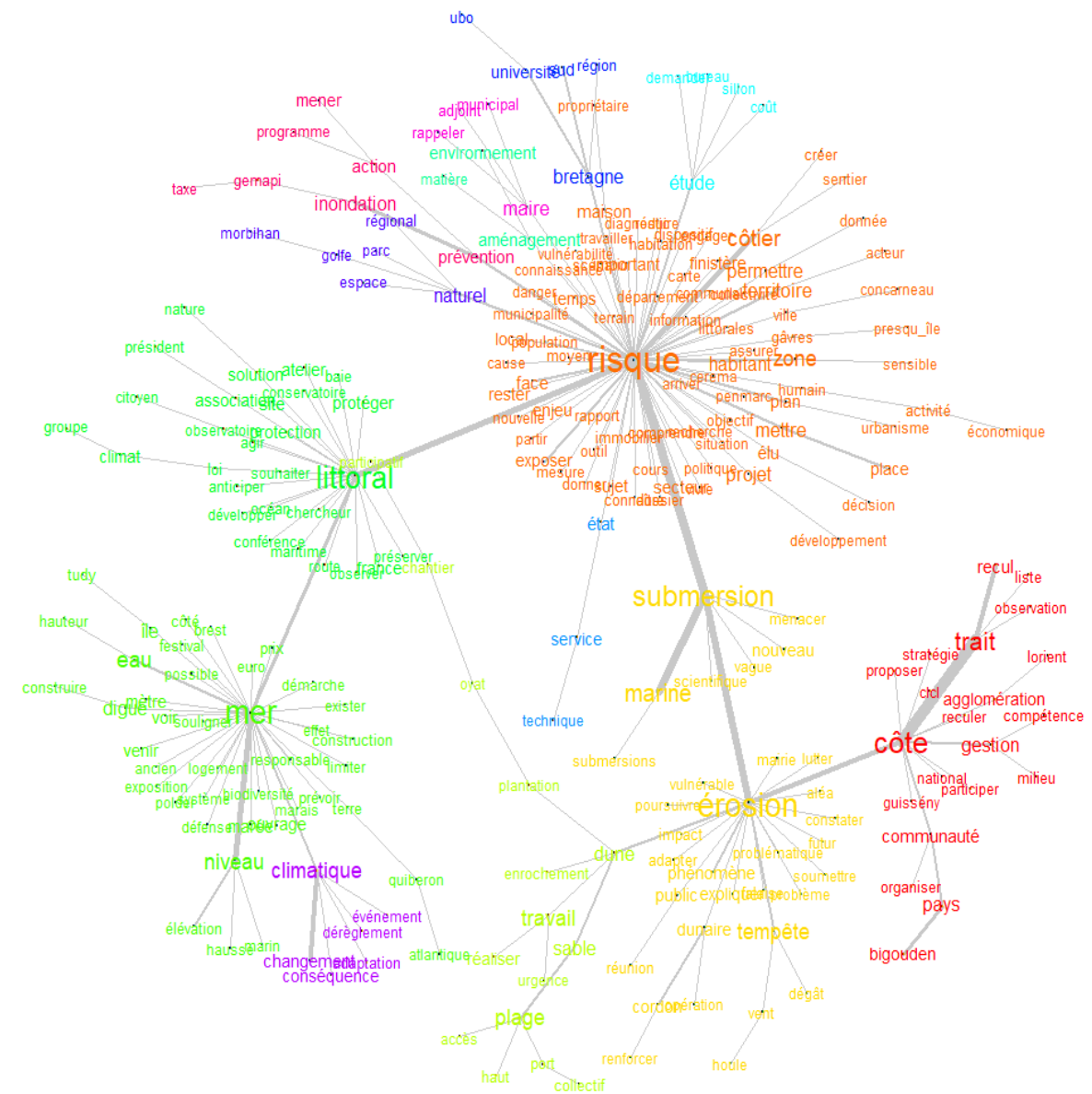


Figure 7. Arbre de similitudes corpus restreint



# CONCLUSION DE LA PREMIÈRE PARTIE

## SYNTHÈSE DES RESULTATS

À partir du travail réalisé il est possible de formuler deux conclusions sur l'évolution du traitement médiatique dans la PQR de la thématique des risques côtiers. La première tient à l'affirmation de la place croissante des risques côtiers dans le paysage médiatique régional, la deuxième est une séparation entre le traitement opéré avant les années 2020 et après. L'hypothèse générale étant que la territorialisation liée au transfert de la compétence GEMAPI a contribué à spécifier le traitement accordé aux risques côtiers sous la forme de questions techniques et d'arbitrages locaux. C'est la conclusion que l'on peut formuler plus généralement à l'ensemble du corpus qui met en lumière une priorité donnée à un cadrage technique situant les

risques côtiers dans des problématiques plus larges touchant à l'aménagement du territoire.

## DISTINCTIONS ENTRE LES DEUX CORPUS

La comparaison entre le corpus total et un corpus restreint aux articles dont le sujet principal est les risques côtiers ne permet pas de faire ressortir des différences saillantes mais plutôt de confirmer les hypothèses déjà formulées. Ainsi, les tendances se différencient davantage en se spécifiant mais laisse apparaître la même construction autour de quatre grands pôles de compréhension des risques côtiers : le changement climatique, les aménagements, le pôle décisionnaire et l'événementiel.

MUR DE LA PYROTECHNIE GÂVRES. CRÉDIT PHOTO : FÉLICIE HAZARD



# DEUXIÈME PARTIE: MISE EN DISCUSSION

Dans ce second temps de l'analyse des données collectées, il est proposé de mettre en regard les résultats issus du traitement de l'échantillon par le logiciel IRaMuTeQ avec une lecture des articles dans la perspective d'une mise en discussion ouverte autour des questionnements soulevés par les données.

Illustration 11. Le télégramme le 2 avril 2018.

À partir de la mention de travaux de recherche sur le golf du Morbihan l'article souligne le rôle des scientifiques dans la lutte contre le changement climatique, faisant du recul du trait de côte l'emblème de la matérialisation du changement climatique.

Illustration 12. Le Télégramme le 24 novembre 2022.

L'article est publié à la faveur des conclusions d'une étude scientifique sur la brèche du Sillon du Talbert. L'article souligne l'absence d'inquiétude liée à la perspective de la submersion.

Illustration 13. Ouest-France le 21 novembre 2020.

L'en-tête de l'article souligne les effets locaux de l'érosion des côtes pouvant amener à la division de l'île Callot. En choisissant de donner la parole à un habitant de l'île le propos tend à favoriser une tonalité dramatique (illustré par les points de suspensions, le sous-titre qui rappelle que tout le territoire est concerné, etc.).

« Alors que le gouvernement entreprend la modernisation des régimes encadrant le travail en France, il apparaît nécessaire d'accompagner les entreprises de boulangerie (FR), il s'agit d'une victoire de la liberté d'entreprendre. Les Français sont unis par ces lois obsolètes ».

Illustration 11. Le Télégramme, le 2 avril 2018

## L'île Callot, perle de la baie de Morlaix, souffre

**Garante** – Au cours des dernières décennies, l'érosion du trait de côte, particulièrement sur la face ouest de l'île, n'a fait que s'accroître. Un phénomène qui pourrait conduire à la division de l'île...



Illustration 13. Article Ouest-France, 21 novembre 2020

## Risques côtiers. Le Parc naturel du golfe et l'UBO mesurent l'érosion

Illustration 12. Article le Télégramme le 24 novembre 2022

## Lanmeur

**Pandémie** : le CCAS ne baisse pas la garde

Illustration 13. Article Ouest-France, 21 novembre 2020

Loïc Mahé, Pierre Stéphan, chargé de recherches au CNRS et Didier Olivry, délégué régional du Conservatoire du littoral, ont fait le point sur l'étude de la brèche du Sillon de Talbert.



## La submersion ne viendra pas de la brèche

**Mardi soir, le scientifique Pierre Stéphan a rendu compte d'une étude sur la brèche du Sillon de Talbert, à Pleubian. L'étude ne constate aucun impact sur les niveaux d'eau, en arrière du Sillon,**

risque d'érosion et d'inondation marine ? Pierre Stéphan, chargé de recherches au CNRS, a longuement détaillé les étapes de l'étude et a défini plusieurs scénarios d'évolution du Sillon. Il est arrivé à la conclusion que « plus la brèche sera longue, moins les vagues seront fortes, y compris en cas d'arasement partiel du Sillon ».

**Pas d'impact sur les niveaux d'eau** L'étude ne voit aucun impact sur les niveaux d'eau, en arrière du Sillon, en imaginant des conditions météo-océaniques extrêmes (sur une période retour supérieure à 100 ans), en cas d'élargissement de la brèche ou d'écrêtement du Sillon et en envisageant un renforcement significatif des vestiges. Le chercheur a insisté : « Ce travail

ne tient pas compte de l'élévation à venir du niveau marin estimé à 60 cm en 2100. Mon étude est une étude d'incidence, pas un plan de prévention des risques littoraux ».

Toutefois, Pierre Stéphan a présenté la cartographie envisagée par la Direction départementale des territoires et de la mer, avec une hausse du niveau marin de 40 cm et les parties inondées de Laneros. « Attention au catastrophisme », a-t-il déclaré. Fallait-il supprimer les enrochements ? Fallait-il colmater la brèche ? Il est ressorti que « le choix de ne rien faire est le plus raisonnable ».

Les questionnements, mardi soir, n'étaient pas plus alarmistes que ceux de l'apparition de la brèche en 2018. Et la Presqu'île sans doute inondée dans cent ans ne semble pas inquiéter outre-mesure.

Illustration 12. Article le Télégramme le 24 novembre 2022

# DISCUSSION

## LES RISQUES CÔTIERS DANS LA PQR : LA CONSTRUCTION D'UN PROBLÈME PUBLIC ?

L'analyse lexicométrique conduite avec le logiciel libre IRaMuTeQ fait apparaître un certain nombre de relations lexicales composant la matrice à partir de laquelle les risques côtiers sont abordés dans la PQR. La présence médiatique des risques côtiers dans la PQR est en nette augmentation (voir graphique 1) et semble s'accompagner majoritairement d'un discours technique tenu sur les modalités nécessaires à la prise en charge des phénomènes d'érosion et de submersion en tant que problèmes d'aménagement mobilisés par les porteurs d'enjeux. Ainsi, la PQR apparaît comme le relais d'une parole politique et institutionnelle chargée d'accompagner la mise en œuvre des mesures. Cette corrélation n'est pas propre aux risques côtiers, et peut s'expliquer en partie par la capacité importante de ce type d'acteurs à mobiliser la presse pour rendre compte de leurs actions. Ainsi, certains acteurs fortement dotés en ressources avec un statut institutionnel stable et légitime peuvent contribuer à donner le ton avec lequel sera définie la bonne manière de parler d'un

problème (Neveu, 2017). Cette construction de la thématique des risques côtiers comme problème public peut se refléter dans la presse et être saisi, au moins en partie, dans ce qui est rendu visible dans ces médias.

Illustration 14. *Ouest-France* le 19 août 2018. Le cadre de l'article est celui de la mémoire du risque. La spécificité tient ici à la place accordée à ce thème qui fait la une du journal et le cœur de l'édito du journaliste Philippe Boissonnat.



Illustration 14. *Ouest-France*, 19 août 2018

# DISCUSSION

## LES RISQUES CÔTIERS DANS LA PQR : LA CONSTRUCTION D'UN PROBLEME PUBLIC ?

La construction d'une *situation* comme *problème* se fait au regard de plusieurs enjeux : la réalité des aléas qui frappent la côte et l'augmentation de la récurrence et de l'intensité des phénomènes est une donnée documentée qui ne souffre pas de contradiction. Dans le cadre des risques côtiers, l'enjeu semble être de rendre visible les conséquences d'une telle augmentation. La mise en récit des risques semble ainsi se construire dans une dimension de « suspension », privilégiant un vocabulaire de la *prévision* et de la *prévention* en défendant la nécessité d'accompagner ce discours dans la presse afin de faire exister l'éventualité. Ainsi, la médiatisation de la thématique des risques côtiers se fait principalement dans cet impératif de prévention et non dans la médiatisation des événements qui sont moins directement des enjeux de visibilité. Autrement dit, on ne s'intéresse pas à une plage qui disparaît on s'intéresse à la réunion d'information qui a eu lieu et qui signale la disparition de cette plage. Il y a une médiation qui implique un cadrage en termes de **risques pris en charge** par une

communauté composée essentiellement des gestionnaires, services techniques ou élus en charge de l'aménagement des sites concernés.

À ce titre une suite possible à ce travail serait de tester le lien de corrélation entre intensité des risques côtiers d'une commune, d'une plage, d'un lieu et sa présence dans les médias, ce afin de déterminer ce qui est prioritairement moteur de la visibilité médiatique d'un site sous l'angle des risques côtiers. Est-ce l'intensité des aléas ? Des risques eux-mêmes ? Le type de mesure mise en œuvre ? L'absence de mesure ? Une mobilisation citoyenne ? Etc. La présence prépondérante dans le corpus d'un vocabulaire associé à la dimension gestion des risques côtiers (voir figure 1 p. 12), témoignant de l'accompagnement médiatique des mesures prises, participe de la légitimation des politiques publiques entreprises et de la justification de l'action menée.

Illustration 15. *Ouest-France* le 1<sup>er</sup> juillet 2024.  
Article qui présente la tenue d'une conférence organisée dans le cadre de la publication d'une étude cartographique sur le recul du trait de côte.

**18 | Le Télégramme** Lundi 1<sup>er</sup> juillet 2024

**Lesneven**  
**Le chantier de la future salle de sport est lancé**  
À Lesneven, le chantier de la future salle de sport est lancé depuis fin mai. Ce projet à 4,80 M€ se veut exemplaire d'un point de vue écologique. La fin des travaux est prévue en 2028.

**Plouvier**  
**Les Roses Finistériennes offrent des vernis aux patients en chimiothérapie**  
Les Roses Finistériennes ont organisé une action agrippée des malades du cancer. En juin, les bénévoles sont allés à la rencontre des patients, cadres de santé, secouristes et infirmières des services d'oncologie de la Casade-Bleher de la Clinique Pasteur de Brest, afin de remettre des vernis en stick. « Les vernis en stick sont les produits utilisés en chimiothérapie et les bénévoles ont été chargés de les remettre aux patients. Ces vernis seront remis aux patients, femmes ou hommes, lors des consultations d'avant traitement. » C'est un don direct qui démontre notre utilité et qui nous met au plus proche des bénévoles des patients et des services de soins », conclut Marlyne Menot, bénévole.

**Plouvienn**  
**Une conférence sur le littoral et les changements climatiques, demain**  
Dans le cadre de l'étude réalisée par le bureau d'études Casagay sur l'évolution de la cartographie de l'érosion côtière, la commune de Plouvienn a organisé une conférence sur le thème : « Risques côtiers et adaptation aux changements climatiques ». Cette soirée permettra aux habitants de Plouvienn de comprendre les enjeux et de participer à la mise en œuvre de mesures efficaces pour protéger son littoral. Pour ce faire, elle s'appuie sur le bureau d'études Casagay, qui réalise une étude visant à élaborer une cartographie localisée d'érosion côtière. La réunion aura pour but de présenter aux habitants les risques côtiers, l'érosion et la submersion marine, tout en présentant un état des lieux sur le Pays des Abers. Des exemples concrets d'adaptation du littoral aux changements climatiques seront également exposés. Cette soirée permettra aussi la démarche de cartographie localisée d'érosion côtière, qui ciblera les zones d'érosion à 30 et 100 ans sur le Pays des Abers. Vincent Douron, directeur départemental Finistère, Quentin Ruault et Malik Gaudin, de l'Université de Bretagne Occidentale, et Damien Dailloux et Clémentine Meyer, du bureau d'études Casagay, interviendront lors de cette conférence.



# DISCUSSION

## LES RISQUES CÔTIERS DANS LA PQR : LA CONSTRUCTION D'UN PROBLÈME PUBLIC ?

Ce cadrage prioritaire peut être caractérisé de « technique ». L'enjeu de ce mode de constitution du problème des risques côtiers à travers les instruments de politiques publiques mis en œuvre pour les absorber semble être l'appropriation de la définition des contours du problème : conserver la maîtrise d'une situation suppose également d'en maîtriser la diffusion et la définition. Définir les risques côtiers comme une situation, à administrer soulevant des problèmes techniques semblent faire des *techniciens* les interlocuteurs les plus légitimes sur cette question. Cependant, le cadrage des risques côtiers tel qu'il apparaît dans la presse quotidienne régionale, n'est pas celui d'un terrain de conflit ; au contraire, il semble soulever des questions qui se disent davantage comme des équations à solutionner que comme des problèmes à arbitrer. Dès lors, la possibilité de parler de problème

public peut se poser. Le rôle de la PQR peut alors être interprété selon plusieurs aspects : comme le reflet d'une volonté de désamorçage de situations avant qu'elles ne deviennent des problèmes, ou comme le reflet que les risques côtiers ne se disent pas, ou pas encore, majoritairement comme des situations conflictuelles engageant des intérêts divergents source de tensions. Ainsi, les cadrages alternatifs éventuellement porté par la société civile semblent rares et peu relayés. Cette conclusion tend à renforcer l'hypothèse selon laquelle il n'existe pas de public (Dewey, 1927) évident participant de la publicisation des risques côtiers. La condition de l'émergence des risques côtiers comme problème public repose bien sur son appropriation dans une forme de préoccupation collective dont la structuration implique que les individus fassent l'expérience d'un fait social problématique.

« Des aménagements qui feront l'objet d'un suivi pour vérifier leur pertinence. « S'ils ne sont pas suffisants, d'autres épis perpendiculaires au trait de côte seront susceptibles d'être aménagés, jusqu'à atteindre l'équilibre. » Un double couloir de ganivelles, l'un en haut de la plage, l'autre sur la crête de la dune, avec des accès réglementés à la plage seront matérialisés. « Les piétinements, comme le nettoyage des plages, où l'évacuation systématique des algues joue un rôle majeur dans l'érosion côtière », avertit le spécialiste. »

**Extrait de l'article « Nouvelles mesures face au risque de submersion » paru le 14 juillet 2018 dans *Ouest-France*.**

« L'évolution du Sillon de Talbert, à la pointe nord du littoral pleubiennais, inquiète les habitants, notamment les riverains, passionne les scientifiques et interroge les élus locaux et le Conservatoire du littoral. »

**Extrait de l'article « L'évolution du Sillon du Talbert suscite l'intérêt » paru le 26 novembre 2022 dans *Ouest-France*.**

« Dans ce cas de figure, une étude prévoit jusqu'à 2,68 mètres d'eau dans le salon d'Anne Dubois. Une autre entre 1 m et 1,5 m. Des scénarios qui n'effraient pas outre mesure la retraitée île-tudiste. Je ne vis pas le danger d'une submersion comme un risque quotidien. Une partie des travaux sont finançables par fonds barnier (80%). L'opération est assez sympathique, avoue Anne Dubois. »

**Extrait de l'article « À l'île Tudy on vit avec le risque de la submersion » paru dans *Ouest-France* le 6 mai 2021.**

« La situation est loin d'obnubiler les habitants. Beaucoup pointent une échéance lointaine. Certains sont fatalistes, comme Pascal : « De toute façon, la mer, elle reprend toujours ses droits ». Lui n'est pas surpris. Il a passé son enfance à quelques mètres de là. « Un jour, je suis revenu après deux ans d'absence, il y avait un lotissement à la place des champs. C'est sûr, ça surprend ». Il y a lui-même construit sa maison, en 1989. Et l'assure, la submersion marine, « on n'en parlait pas à l'époque (...) Ils se doutent aussi que la valeur de leur bien en a pris un coup. Un autre point de vue sur la problématique, et ses conséquences. »

**Extrait de l'article « Érosion en baie de Saint-Brieuc : nos côtes en danger ? » paru dans *Le Télégramme* le 11 décembre 2020.**



# DISCUSSION

## LIMITES DE L'ANALYSE STATISTIQUE

### « QUI VA PAYER ? »

La question, qui est un enjeu important à la fois identifié comme tel dans la littérature et participant de la constitution de la thématique des risques côtiers comme problème public est celle des conséquences économiques des risques, à la fois le financement des coûts de l'adaptation, mais aussi les impacts de l'érosion et de la submersion sur le marché de l'immobilier. À la lecture du corpus cette thématique tend à apparaître comme objet d'articles à part entière sans être systématiquement mentionnée lorsque l'on aborde les risques côtiers (tendant ainsi à être minoré par l'analyse statistique). Les articles se construisent sur des entretiens avec des agents immobiliers, et abordent le sujet sous l'angle prioritaire du constat de la non incidence des risques côtiers sur la valeur des biens en vente. La diffusion des conclusions de la thèse d'Eugénie Cazaux (2022) qui ont fait l'objet de plusieurs articles, à la fois des entretiens et des entrefilets

pour mentionner le travail en cours peut participer à cette réception.

« À l'heure où l'érosion grignote le littoral et les tempêtes à répétition fragilisent la côte, les maisons de bord de mer sont de plus en plus vulnérables. Paradoxalement, ce sont aussi les plus chères du marché. « La plupart des acquéreurs se moquent des risques d'érosion-submersion », balaie Yshai Verdet, gérant associé de Parki Immobilier à Plouhinec, Hennebont et Lorient. Lui n'a pas constaté d'impact « significatif » sur les prix ces dix dernières années, malgré les faits divers qui se multiplient. Tout au plus concède-t-il une légère décote sur les biens les plus exposés. »

Extrait de l'article « Lorient Les villas menacées par l'érosion continuent de faire rêver » paru dans *Le Télégramme* le 29 mars 2025.

Illustration 16. *Le Télégramme*, le 1<sup>er</sup> janvier 2022. L'article prend pour cadre la difficulté rencontrée par les propriétaires dont le terrain est affecté par l'érosion côtière dans la mesure où ce dommage n'est pas reconnu comme « catastrophe naturelle ». Cette distinction fait du recul du trait de côte un phénomène « non assuré en France ».

4 | Le Télégramme

LORIENT

## Peut-on assurer sa maison contre l'érosion côtière ?

De plus en plus de propriétaires de biens immobiliers du pays de Lorient voient leur terrain impacté par l'érosion côtière. Mais est-il possible de s'assurer contre ce phénomène ?

### Menace sur le littoral

Marwan Nabil, Alan Le Cornif

« On ne vous garantit pas contre l'érosion », telle est la réponse que nous a donnée Marc Mariani, habitant de Larmor Plage, il y a quelques mois, lorsqu'il a sollicité son assureur pour couvrir les frais d'une partie de son domicile endommagé par la montée des eaux, car sujet à l'érosion. Depuis 50 ans, la septuagésime voie de plus en plus étroite se rapproche de son jardin. « J'ai un portail qui a été emporté par les vagues, et mon assureur a fait bien des histoires avant de finalement bien vouloir me le rembourser », avance-t-elle. Les assurances françaises n'accusent pas contre le recul du trait de côte, difficile pour les propriétaires de se prémunir.

La municipalité de Larmor Plage et l'assureur Phoenix, un dimanche ensoleillé, le cadre est parfait pour chasser les bigeuses. Mais, ici aussi, la



Le mur d'une propriété proche face à la mer entre la plage de la Neugier et la plage de Larmor Plage.

plage grandit au fur et à mesure que les années passent. Il y a quelques semaines, une partie du sentier de grande randonnée, le GR 34, c'est effondré. Les derniers temps, le muret est donc plutôt à la pêche aux assurances. « En 2024, nous avons lancé un appel d'offres afin d'assurer les biens dont est propriétaire la municipalité. Aucun postulant ne s'est signalé », affirme encore tourmenté, Simon Lais. On ne cra pas en d'autres possibilités que d'engager une société de conseil qui a négocié pour nous auprès de différents assureurs plusieurs contrats, plutôt que l'habituel contrat unique. »

Reconnait-on l'état de catastrophe naturelle l'érosion côtière ne figure pas parmi les risques naturels éligibles aux indemnités en cas de catastrophe. Toutefois, certains assureurs proposent des contrats qui couvrent à la fois l'érosion du littoral et la submersion marine.

« Si vous avez souscrit une assurance dommages, par exemple une assurance habitation, et que les pouvoirs publics décident de publier un arrêté de reconnaissance de l'état de catastrophe naturelle dans votre commune, alors vous serez indemnisé dans le cadre de ce régime », dit CAT M&I.

Mais sans arrêté, c'est à dire sans décision des pouvoirs publics, alors votre assureur ne pourra pas vous indemniser », explique France Assurances. « Ces territoires où la mer grignote le littoral ne sont pas les plus des zones plus chères à assurer puisque l'érosion n'est pas prise en compte dans l'analyse des risques. »

Les propriétaires peuvent entreprendre des travaux, à leur charge, pour se protéger de l'effacement. Mais, elle, a déjà investi plusieurs milliers d'euros pour notamment renforcer un des murs de sa propriété.



Yshai Verdet, gérant associé de Parki Immobilier, et un client, lors de la présentation de l'ouvrage *Les Musiciens*, à Lorient. Photo: Jean-Benoît Bédier

Mardi 1<sup>er</sup> avril 2025

## Condamné à 1 an de prison ferme pour menace de mort sur son ex

Les faits se déroulent entre le 28 et le 29 mars dernier, à Hennebont. Ce jour-là, le couple cherche à se garer pour rendre visite à son ex-prévenu. Une dispute éclate entre les deux, une histoire de place de parking. Le jeune homme lui demande de se garer, elle refuse en expliquant que la place est réservée. Le ton monte, la jeune femme encadrée décide de le laisser aller sans cher sa sœur. En larmes, elle part se réfugier chez une amie. Les messages menaçants débiteront à ce moment-là. « Je vais écaler ta fille », « Soit tu me laisses ma fille ou je vous écale », « Je jure devant Dieu que je réintégrerai pas avec toi », « Les messages se calment dans la soirée avant de reprendre le lendemain. Cette fois, le Lorientin menace aussi le père de la victime.

Que des mots ? A la barre du tribunal, l'homme de 29 ans, reconnu s'être emporté sur le coup de la colère. Il explique avoir écrit : « Quand elle sera d'accord de venir, je te donnerai ta fille ». « Si j'accusais les messages, il n'y a pas de menace de mort ». Ce n'est que dix jours plus tard, la victime a écrit : « Ça va bien, je n'ai jamais rien ». « Comment peut-on savoir que vous ne ferez jamais rien », s'agace la prévenue. De son côté, l'accusé de la défense

agresse sur la fragilité de son client, en rupture de traitement depuis quelques mois pour une pathologie diabétique.

Mais le préjudice prévenu inquiète le ministère public. Son cabinet judiciaire compte de nombreuses condamnations pour des faits de menaces, de violence et de harcèlement. « On a tous les éléments de danger », indique le procureur.

Le tribunal a condamné à 18 mois de prison ferme, dont six avec sursis, il est maintenant en détention et a la possibilité d'être en contact avec sa victime.

## 8 mois de prison pour récidive de conduite en état d'ivresse

Il est environ 15 h à Lorient, vendredi, lorsque le prévenu, penché à l'arrêt aux abords d'un feu rouge, heurte légèrement le véhicule devant le sien. Il n'a pas suffisamment freiné. Au même moment, l'auto de police s'arrête. Les policiers constatent l'alcoolémie élevée du conducteur. Il est contrôlé à un taux de 1,03 gramme d'alcool dans le sang. Les dégâts sont minimes, à commencer les cinq blessés, qu'il vient d'acheter. Le Lorientin est misé par le décès de ses parents et la maladie de sa sœur. « Tout ce qui trottait dans la tête depuis la mort... »

« On a tout essayé pour vous », s'il se retrouve devant le tribunal judiciaire, lundi, c'est pour un moment des faits, l'homme fait l'objet d'un sursis probatoire. La peine est d'office suspendue pour conduite en état d'ivresse en décembre 2023. La première de ses obligations était de ne pas commettre une nouvelle infraction. Autrement dit, ne plus prendre la route en état d'ivresse. « On a tout essayé pour vous, que ne l'a-t-on pas ? », questionne la prévenue au tribunal, les yeux pleurs sur les

Son permis de conduire est annulé.

## État civil

**Nécessaire**  
Kerléc Jean-Denis, Lorient ; Fay Jaffré, Pont Secoff ; Bihan Béran, Bihry ; Martin Guyomard, Kervignaz ; Augustin Nicolas, Lorient ; Arthur Pouchoulin, Scaër ; Anouk Calogues, Brest.

**Décès**  
Christiane Corvais, née Grenier, 78 ans, Lorient ; Gilbert Casso, 81 ans, Plesmeur ; Lucien Jouan, 88 ans, Landerneau ; Marie Le Port, née Chesny, 101 ans, Lorient ; Jean Vité, 87 ans, Le Poulvé.





# LISTE DES FIGURES ET ILLUSTRATIONS

## FIGURES

- Figure 1. Dendogramme corpus complet.....p.17
- Figure 2. AFC représentant les classes de la CDH corpus complet.....p.23
- Figure 3. AFC corpus complet par années.....p.24
- Figure 4. Arbre de similitudes corpus complet.....p.25
- Figure 5. Dendogramme corpus restreint.....p.27
- Figure 6. AFC représentant les classes de la CDH corpus restreint.....p.29
- Figure 7. Arbre de similitudes corpus restreint .....p.30

## ILLUSTRATIONS

- Illustration 1. *Le Télégramme* le 3 janvier 2024. ....p.12
- Illustration 2. *Ouest-France* le 11 septembre 2018.....p.15
- Illustration 3. *Le Télégramme* le 10 décembre 2023.....p.15
- Illustration 4. *Le Télégramme* le 15 décembre 2018.....p.15
- Illustration 5. *Le Télégramme* le 24 mai 2023. ....p.18

- Illustration 6. *Le Télégramme* le 16 février 2023.....p.19
- Illustration 7. *Le Télégramme* le 1 mars 2025.....p.20
- Illustration 8. *Ouest-France*, le 6 mai 2021.....p.21
- Illustration 9. *Ouest-France*, le 24 septembre 2024.....p.22
- Illustration 10. *Ouest-France* le 28 janvier 2022.....p.28
- Illustration 11. *Le Télégramme*, le 2 avril 2018.....p.32
- Illustration 12. *Le Télégramme* le 24 novembre 2022.....p.32
- Illustration 13. *Ouest-France*, 21 novembre 2020.....p.32
- Illustration 14. *Ouest-France*, 19 août 2018.....p.33
- Illustration 15. *Le Télégramme* le 1<sup>er</sup> juillet 2024.....p.34
- Illustration 16. *Le Télégramme* le 1er janvier 2022.....p.36
- Illustration 17. *Ouest-France*, le 5 mai 2022.....p.37



# LISTE DES GRAPHIQUES ET TABLEAUX

---

- Graphique 1. Répartition des articles corpus complet.....p.9
- Graphique 2. Répartition des articles corpus restreint.....p.9
- Tableau 1. Données descriptives répartition du corpus par département (corpus complet).....p.10
- Tableau 2. Données descriptives répartition du corpus par département (corpus restreint).....p.11



# BIBLIOGRAPHIE

Comby, E., Le Lay, Y. F., & Piégay, H. (2011). La presse, une source pour l'étude spatiale et temporelle des attitudes. Potentialités et outils d'analyses des discours sur les crues. In *Dixièmes Rencontres de Théo Quant* (pp. 16-p).

Comby, J. B. (2011). Ancrages et usages sociaux des schèmes d'appréhension d'un problème public. *Revue française de science politique*, 61(3), 421-445.

Comby, J. B., Devillard, V., Dolez, C., & Rieffel, R. (2011). Les appropriations différenciées de l'information en ligne au sein des catégories sociales supérieures. *Réseaux*, 170(6), 75-102.

Courcelle, T. (2003). Le rôle de la presse quotidienne régionale bretonne dans la création d'une « identité bretonne » : étude comparative de Ouest-France et du Télégramme. *Hérodote*, 110(3), 129-148. <https://doi.org/10.3917/her.110.0129>

Gay, J-C (2014). Le réchauffement climatique : l'instrumentalisation des îles. *Espace Géographique*, 43, pp.81-89. [10.3917/eg.431.0081](https://doi.org/10.3917/eg.431.0081). [halshs-03550497](https://halshs-03550497)

Guignard, S., Lelaurain, S., Schleyer-Lindenmann, A., & Bertoldo, R. (2019). L'émergence d'un nouveau risque: Parcours de la submersion marine à travers les médias. In *60ème Congrès de la Société Française de Psychologie, «Apprentissages, Vulnérabilités, Préventions»*.

Lemarié-Saulnier, C. (2016). Cadrer les définitions du cadrage: une recension

multidisciplinaire des approches du cadrage médiatique. *Canadian Journal of Communication*, 41(1), 65-74.

Marchand, P., & Ratinaud, P. (2012). L'analyse de similitude appliquée aux corpus textuels: les primaires socialistes pour l'élection présidentielle française (septembre-octobre 2011). *Actes des 11eme Journées internationales d'Analyse statistique des Données Textuelles. JADT, 2012*, 687-699.

Meur-Ferec, C., Berre, I. L., Cocquempot, L., Guillou, E., Hénaff, A., Lami, T., ... & Noûs, C. (2020). Une méthode de suivi de la vulnérabilité systémique à l'érosion et la submersion marines. *Développement durable et territoires. Économie, géographie, politique, droit, sociologie*, 11(1).

Neveu, É. (2017). L'analyse des problèmes publics Un champ d'étude interdisciplinaire au cœur des enjeux sociaux présents. *Idées économiques et sociales*, 190(4), 6-19. <https://doi.org/10.3917/idee.190.0006>

Nunn, P. D., Klöck, C., & Duvat, V. (2021). Seawalls as maladaptations along island coasts. *Ocean & Coastal Management*, 205, 105554.

Salone, J. J. (2013). Analyse textuelle avec IRaMuTeQ et interprétations référentielles des programmes officiels de mathématiques en quatrième. *Sciences-croisées*.